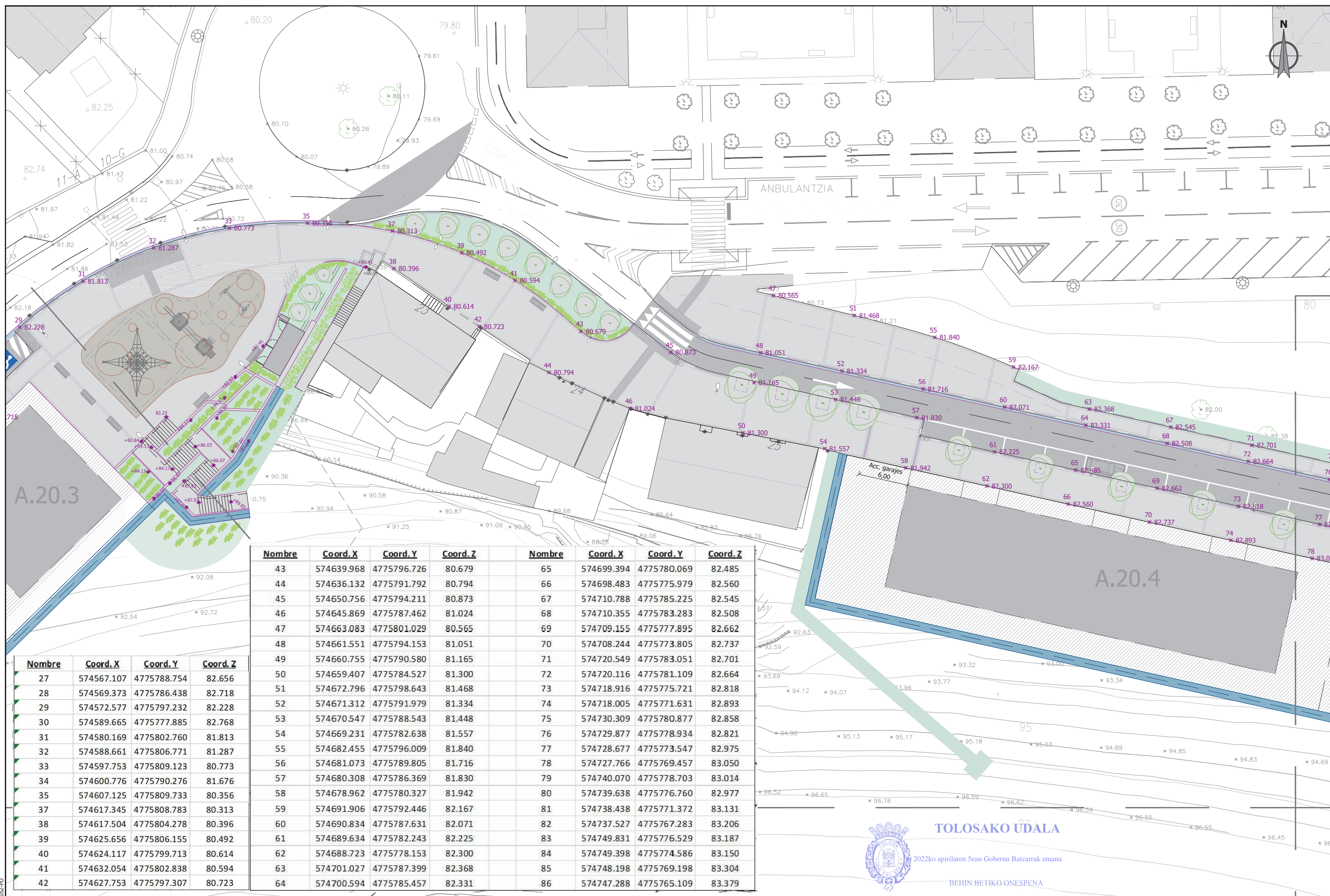


RSK05b6fe27b-68ac-49d9-85b0-bf6f5b1af37f



Nombre	Coord.X	Coord.Y	Coord.Z	Nombre	Coord.X	Coord.Y	Coord.Z
43	574639.968	4775796.726	80.679	65	574699.394	4775780.069	82.485
44	574636.132	4775791.792	80.794	66	574698.483	4775775.979	82.560
45	574650.756	4775794.211	80.873	67	574710.788	4775785.225	82.545
46	574645.869	4775787.462	81.024	68	574710.355	4775783.283	82.508
47	574663.083	4775801.029	80.565	69	574709.155	4775777.895	82.662
48	574661.551	4775794.153	81.051	70	574708.244	4775773.805	82.737
49	574660.755	4775790.580	81.165	71	574720.549	4775783.051	82.701
50	574659.407	4775784.527	81.300	72	574720.116	4775781.109	82.664
51	574672.796	4775798.643	81.468	73	574718.916	4775775.721	82.818
52	574671.312	4775791.979	81.334	74	574718.005	4775771.631	82.893
53	574670.547	4775788.543	81.448	75	574730.309	4775780.877	82.858
54	574669.231	4775782.638	81.557	76	574729.877	4775778.934	82.821
55	574682.455	4775796.009	81.840	77	574728.677	4775773.547	82.975
56	574681.073	4775789.805	81.716	78	574727.766	4775769.457	83.050
57	574680.308	4775786.369	81.830	79	574740.070	4775778.703	83.014
58	574678.962	4775780.327	81.942	80	574739.638	4775776.760	82.977
59	574691.906	4775792.446	82.167	81	574738.438	4775771.372	83.131
60	574690.834	4775787.631	82.071	82	574737.527	4775767.283	83.206
61	574689.634	4775782.243	82.225	83	574749.831	4775776.529	83.187
62	574688.723	4775778.153	82.300	84	574749.398	4775774.586	83.150
63	574701.027	4775787.399	82.368	85	574748.198	4775769.198	83.304
64	574700.594	4775785.457	82.331	86	574747.288	4775765.109	83.379

Nombre	Coord.X	Coord.Y	Coord.Z
27	574567.107	4775788.754	82.656
28	574569.373	4775786.438	82.718
29	574572.577	4775797.232	82.228
30	574589.665	4775777.885	82.768
31	574580.169	4775802.760	81.813
32	574588.661	4775806.771	81.287
33	574597.753	4775809.123	80.773
34	574600.776	4775790.276	81.676
35	574607.125	4775809.733	80.356
37	574617.345	4775808.783	80.313
38	574617.504	4775804.278	80.396
39	574625.656	4775806.155	80.492
40	574624.117	4775799.713	80.614
41	574632.054	4775802.838	80.594
42	574627.753	4775797.307	80.723



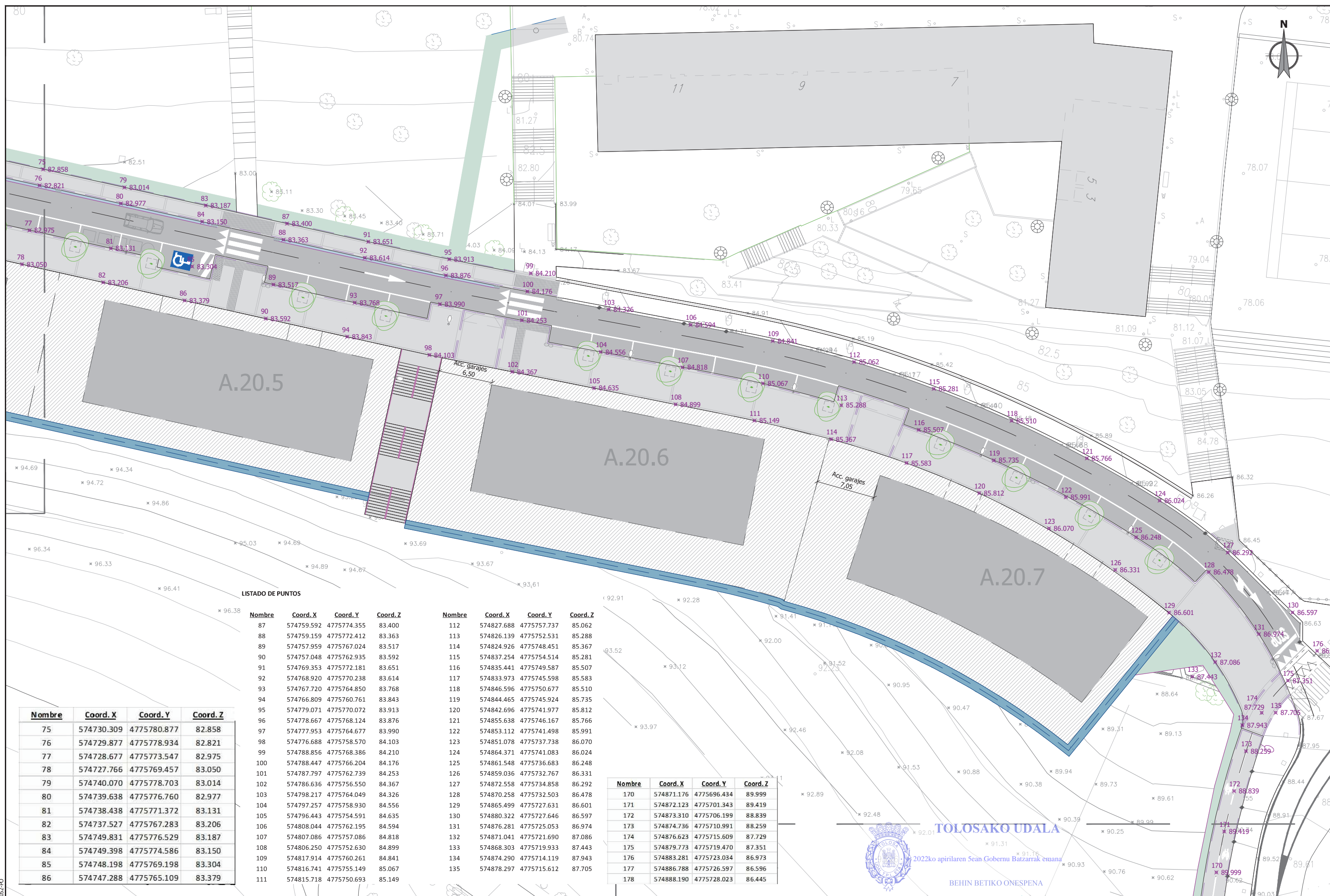
**TOLOSAKO UDALA**

2022ko apirilaren 5ean Gobernu Batzarrek emana

BEHIN BETIKO ONESPENA



RSK5b6fe27b-68ac-49d9-85b0-bf6f5b1af37f



LISTADO DE PUNTOS

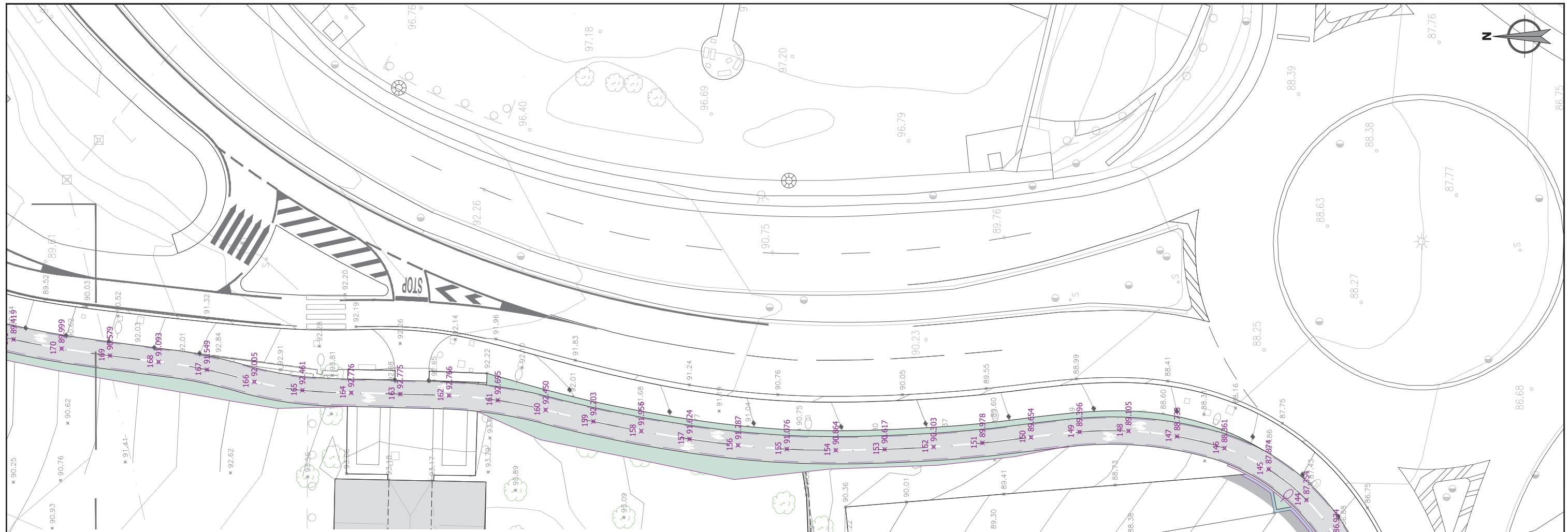
Nombre	Coord. X	Coord. Y	Coord. Z	Nombre	Coord. X	Coord. Y	Coord. Z
87	574759.592	4775774.355	83.400	112	574827.688	4775757.737	85.062
88	574759.159	4775772.412	83.363	113	574826.139	4775752.531	85.288
89	574757.959	4775767.024	83.517	114	574824.926	4775748.451	85.367
90	574757.048	4775762.935	83.592	115	574837.254	4775754.514	85.281
91	574769.353	4775772.181	83.651	116	574835.441	4775749.587	85.507
92	574768.920	4775770.238	83.614	117	574833.973	4775745.598	85.583
93	574767.720	4775764.850	83.768	118	574846.596	4775750.677	85.510
94	574766.809	4775760.761	83.843	119	574844.465	4775745.924	85.735
95	574779.071	4775770.072	83.913	120	574842.696	4775741.977	85.812
96	574778.667	4775768.124	83.876	121	574855.638	4775746.167	85.766
97	574777.953	4775764.677	83.990	122	574853.112	4775741.498	85.991
98	574776.688	4775758.570	84.103	123	574851.078	4775737.738	86.070
99	574788.856	4775768.386	84.210	124	574864.371	4775741.083	86.024
100	574788.447	4775766.204	84.176	125	574861.548	4775736.683	86.248
101	574787.797	4775762.739	84.253	126	574859.036	4775732.767	86.331
102	574786.636	4775756.550	84.367	127	574872.558	4775734.858	86.292
103	574798.217	4775764.049	84.326	128	574870.258	4775732.503	86.478
104	574797.257	4775758.930	84.556	129	574865.499	4775727.631	86.601
105	574796.443	4775754.591	84.635	130	574880.322	4775727.646	86.597
106	574808.044	4775762.195	84.594	131	574876.281	4775725.053	86.974
107	574807.086	4775757.086	84.818	132	574871.041	4775721.690	87.086
108	574806.250	4775752.630	84.899	133	574868.303	4775719.933	87.443
109	574817.914	4775760.261	84.841	134	574874.290	4775714.119	87.943
110	574816.741	4775755.149	85.067	135	574878.297	4775715.612	87.705
111	574815.718	4775750.693	85.149				

Nombre	Coord. X	Coord. Y	Coord. Z
170	574871.176	4775696.434	89.999
171	574872.123	4775701.343	89.419
172	574873.310	4775706.199	88.839
173	574874.736	4775710.991	88.259
174	574876.623	4775715.609	87.729
175	574879.773	4775719.470	87.351
176	574883.281	4775723.034	86.973
177	574886.788	4775726.597	86.596
178	574888.190	4775728.023	86.445

Nombre	Coord. X	Coord. Y	Coord. Z
75	574730.309	4775780.877	82.858
76	574729.877	4775778.934	82.821
77	574728.677	4775773.547	82.975
78	574727.766	4775769.457	83.050
79	574740.070	4775778.703	83.014
80	574739.638	4775776.760	82.977
81	574738.438	4775771.372	83.131
82	574737.527	4775767.283	83.206
83	574749.831	4775776.529	83.187
84	574749.398	4775774.586	83.150
85	574748.198	4775769.198	83.304
86	574747.288	4775765.109	83.379







LISTADO DE PUNTOS

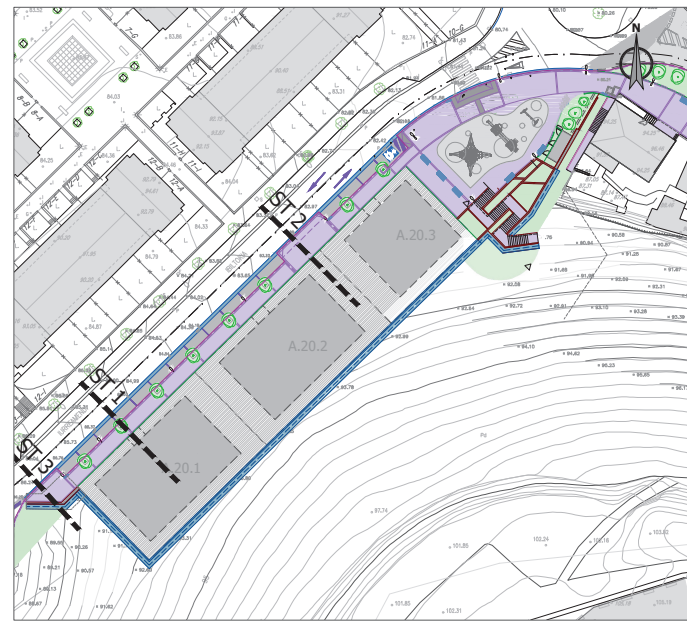
Nombre	Coord. X	Coord. Y	Coord. Z	Nombre	Coord. X	Coord. Y	Coord. Z
136	574817.940	4775558.148	85.159	158	574862.757	4775637.206	91.956
137	574822.872	4775558.969	85.375	159	574863.737	4775642.109	92.203
138	574827.804	4775559.791	85.591	160	574864.909	4775646.969	92.450
139	574832.736	4775560.612	85.770	161	574865.905	4775651.866	92.695
140	574837.668	4775561.433	85.950	162	574866.392	4775656.840	92.766
141	574842.586	4775562.328	86.164	163	574866.533	4775661.838	92.775
142	574847.333	4775563.880	86.513	164	574866.665	4775666.837	92.776
143	574851.767	4775566.180	86.934	165	574866.920	4775671.828	92.461
144	574855.711	4775569.237	87.354	166	574867.790	4775676.748	92.005
145	574858.851	4775573.113	87.874	167	574869.025	4775681.592	91.549
146	574861.009	4775577.611	88.361	168	574869.818	4775686.527	91.093
147	574862.213	4775582.459	88.733	169	574870.464	4775691.485	90.579
148	574862.764	4775587.425	89.105	170	574871.176	4775696.434	89.999
149	574862.668	4775592.421	89.396	171	574872.123	4775701.343	89.419
150	574862.117	4775597.390	89.654	172	574873.310	4775706.199	88.839
151	574861.542	4775602.357	89.978	173	574874.736	4775710.991	88.259
152	574861.135	4775607.340	90.303	174	574876.623	4775715.609	87.729
153	574860.889	4775612.334	90.617	175	574879.773	4775719.470	87.351
154	574860.794	4775617.332	90.864	176	574883.281	4775723.034	86.973
155	574860.920	4775622.330	91.076	177	574886.788	4775726.597	86.596
156	574861.312	4775627.314	91.287	178	574888.190	4775728.023	86.445
157	574861.939	4775632.274	91.624				



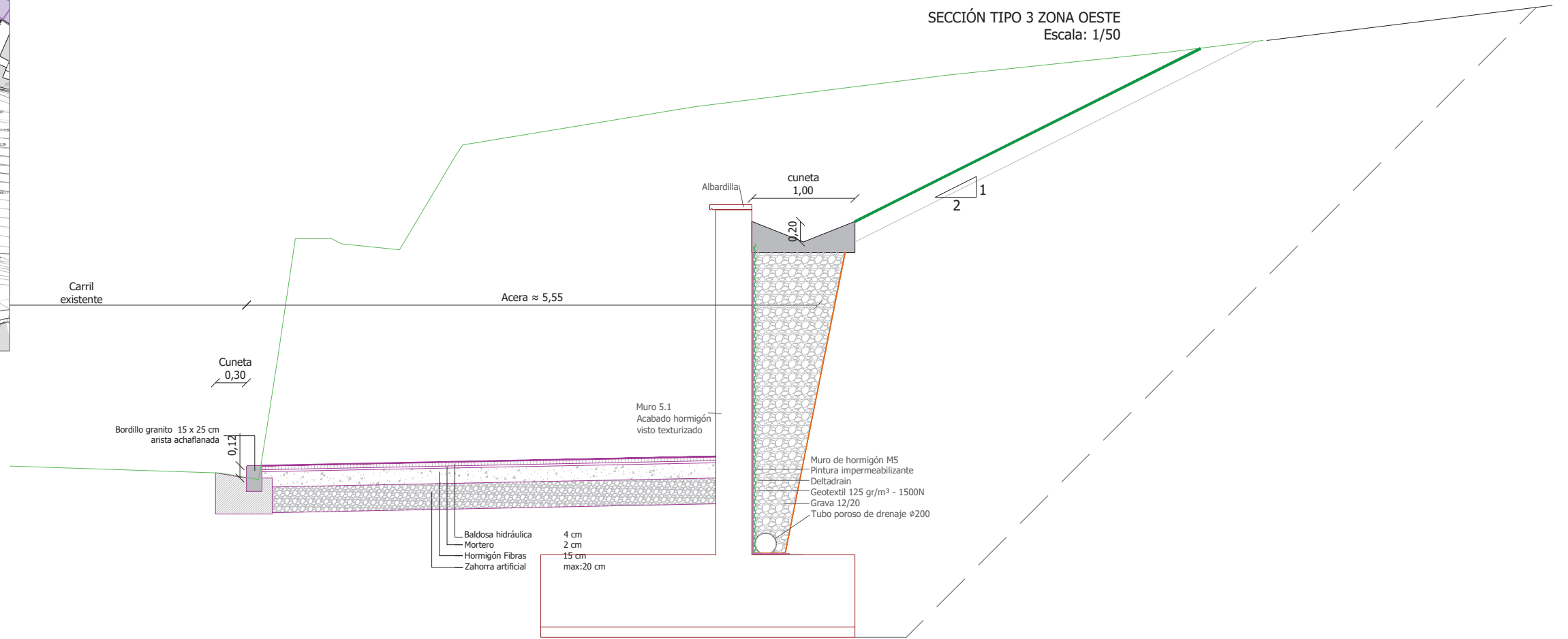
TOLOSAKO UDALA

2022ko apirilaren 5ean Gobernu Batzarrek emana

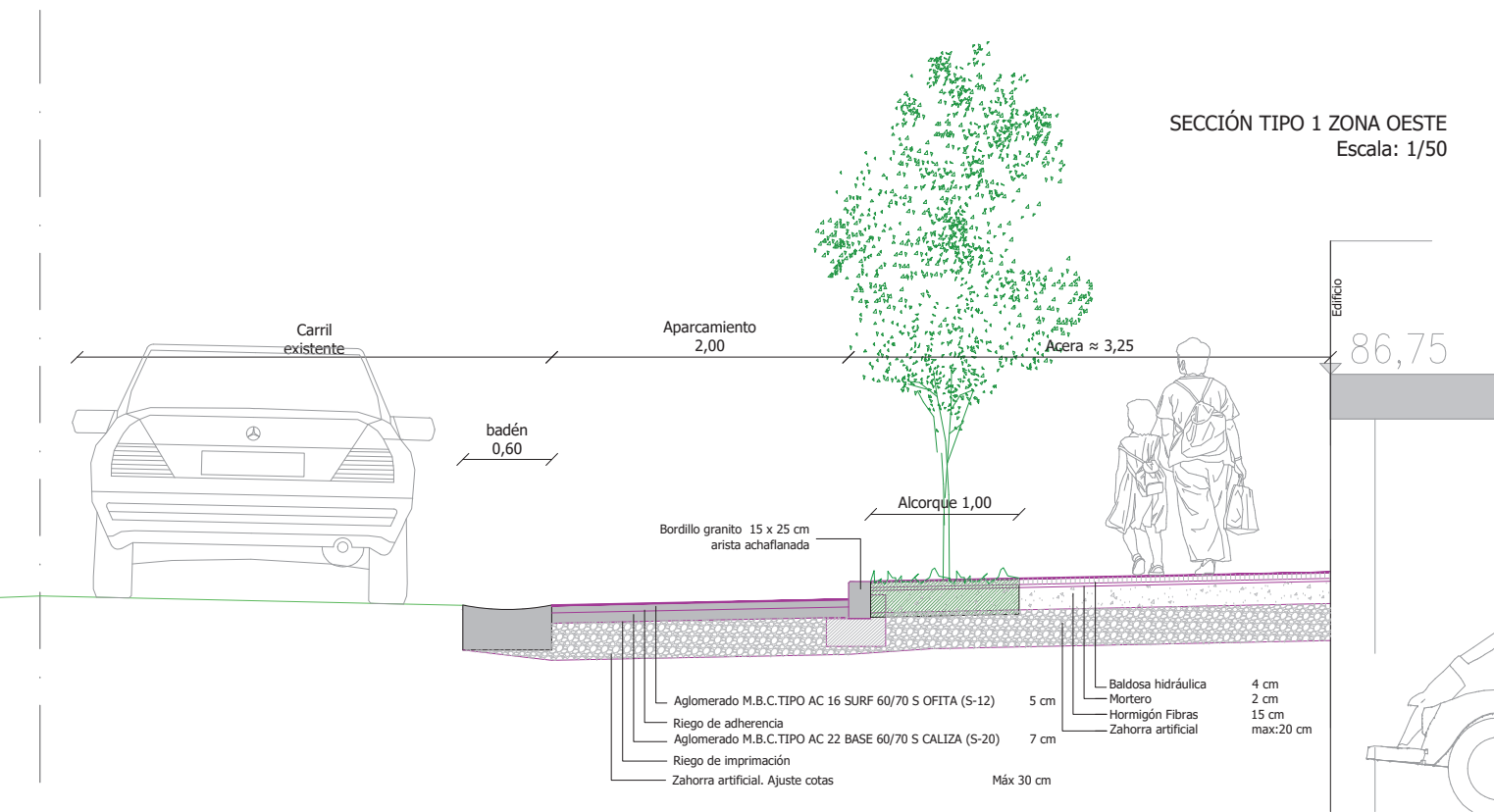
BEHIN BETIKO ONESPENA



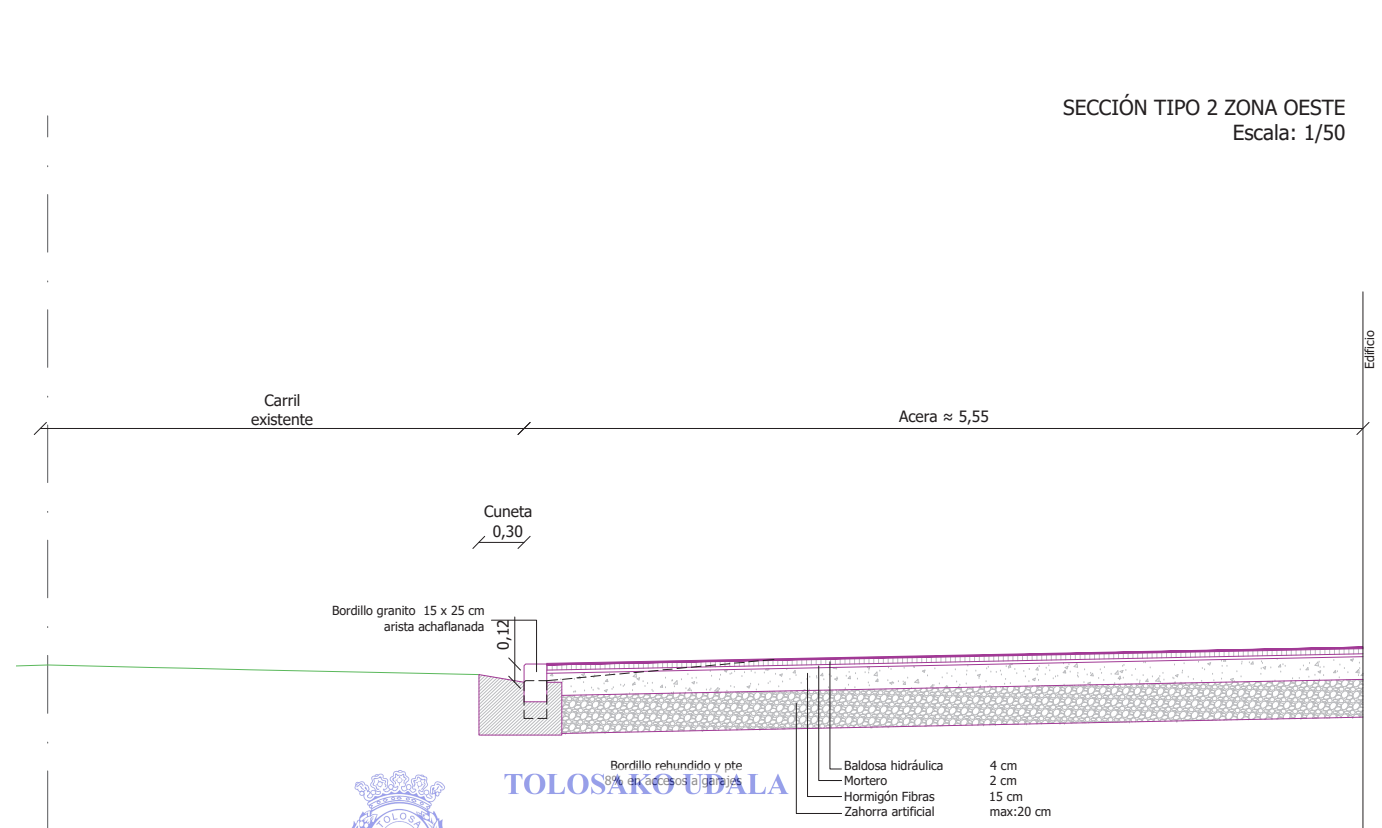
PLANTA - ZONA OESTE  
Escala: 1/1500



SECCIÓN TIPO 3 ZONA OESTE  
Escala: 1/50



SECCIÓN TIPO 1 ZONA OESTE  
Escala: 1/50



SECCIÓN TIPO 2 ZONA OESTE  
Escala: 1/50



2022ko apirilaren 5ean Gobernu Batzarrak emana

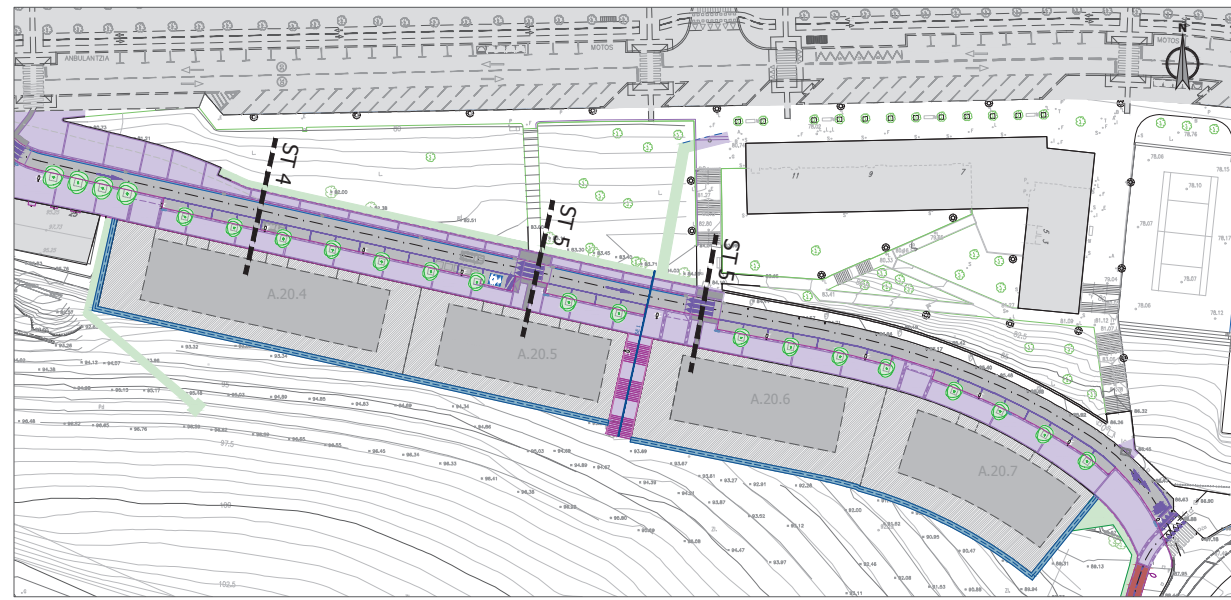
BEHIN BETIKO ONESPENA

sustatzailerak/promotor	proiektuaren egilea/ autor del proyecto	izenburua/titulo	kokalekua/situación	data/ fecha	eskala/ escala	Izendapena / Designación	plano zk/ nº plano
<p>promotor: construcciones sukia eraikuntzak sa</p>	<p>CARLOS MARAURI COLEGIADO Nº 13.802</p> <p>MIGUEL A. OTERO COLEGIADO Nº 10.437</p>	AU-24 IURRE EREMUA URBANIZATZEKO PROIEKTUA. TOLOSA PROYECTO DE URBANIZACIÓN AU- 24 IURRE. TOLOSA	TOLOSA	2021eko EKAINA JUNIO 2021	A3: 1/50 A1: 1/25 1:50	SEKZIO TIPOAK SECCIONES TIPO	04 Hoja 1 de 9

RSKU5b6fe27b-68ac-49d9-85b0-bf6f5b1af37f

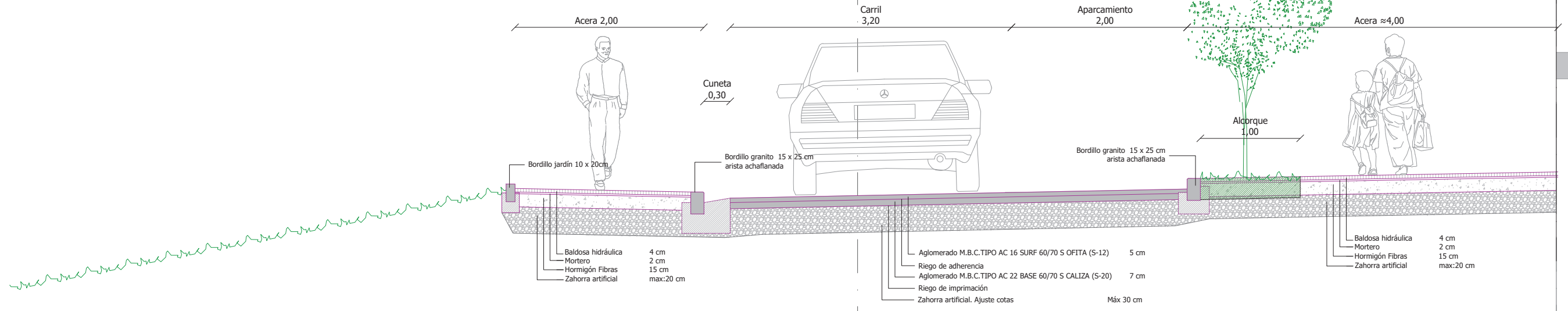
referencia grid: 2020-052-PO



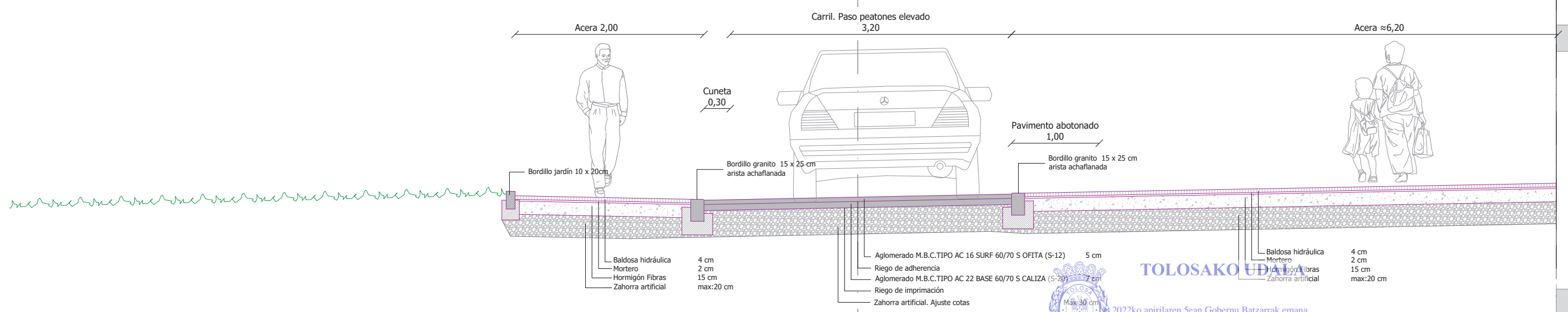


PLANTA - VIAL NORTE  
Escala: 1/1500

SECCIÓN TIPO 4 VIAL NORTE  
Escala: 1/50



SECCIÓN TIPO 5 VIAL NORTE  
Escala: 1/50



TOLOSAKO UDALAK



2022ko apirilaren 5ean Gobernu Batzarrek emana

BEHIN BETIKO ONESPENA

referentzia gidar: 2020-052-PO

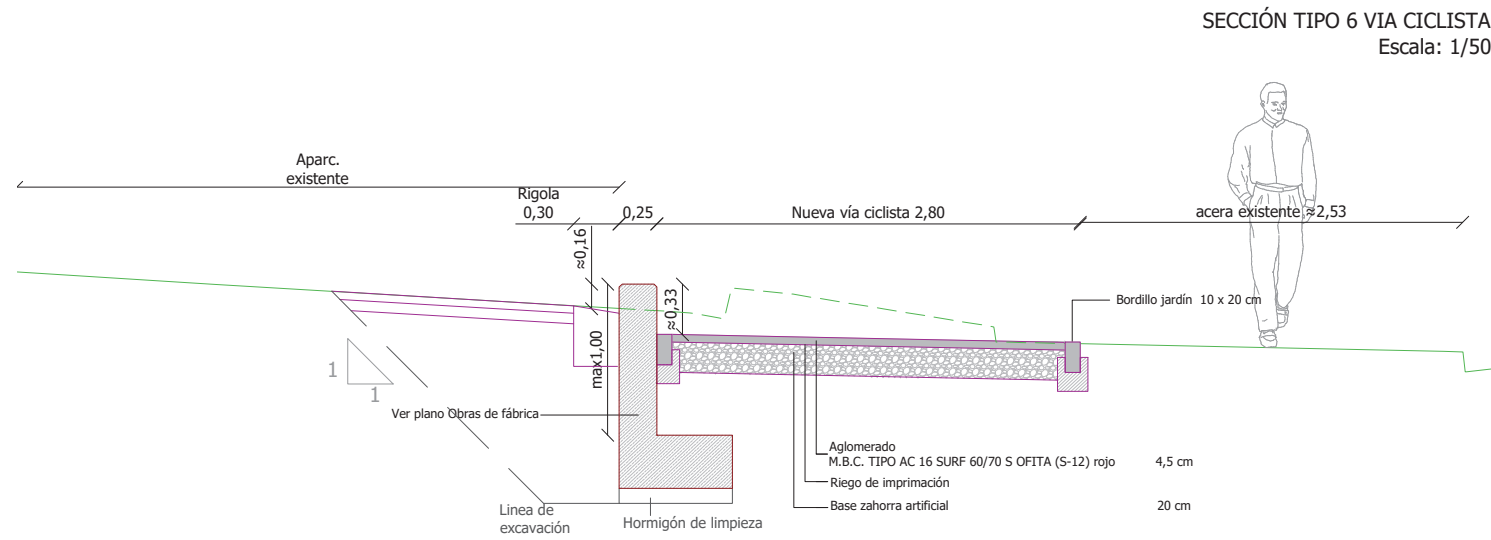
RSKU5b6fe27b-68ac-49d9-85b0-bf6f5b1af37f

sustatzailer/promotor	proiektuaren egilea/ autor del proyecto	izenburua/titulo	kokalekua/situación	data/ fecha	eskala/ escala	Izendapena / Designación	plano zk/ nº plano
<p>promotor: construcciones sukia eraikuntzak sa</p>	<p>CARLOS MARAURI COLEGIADO Nº 13.802</p> <p>MIGUEL A. OTERO COLEGIADO Nº 10.437</p>	AU-24 IURRE EREMUA URBANIZATZEKO PROIEKTUA. TOLOSA PROYECTO DE URBANIZACIÓN AU- 24 IURRE. TOLOSA	TOLOSA	2021eko EKAINA JUNIO 2021	A3: 1/50 A1: 1/25 1:50	SEKZIO TIPOAK SECCIONES TIPO	04 Hoja 2 de 9

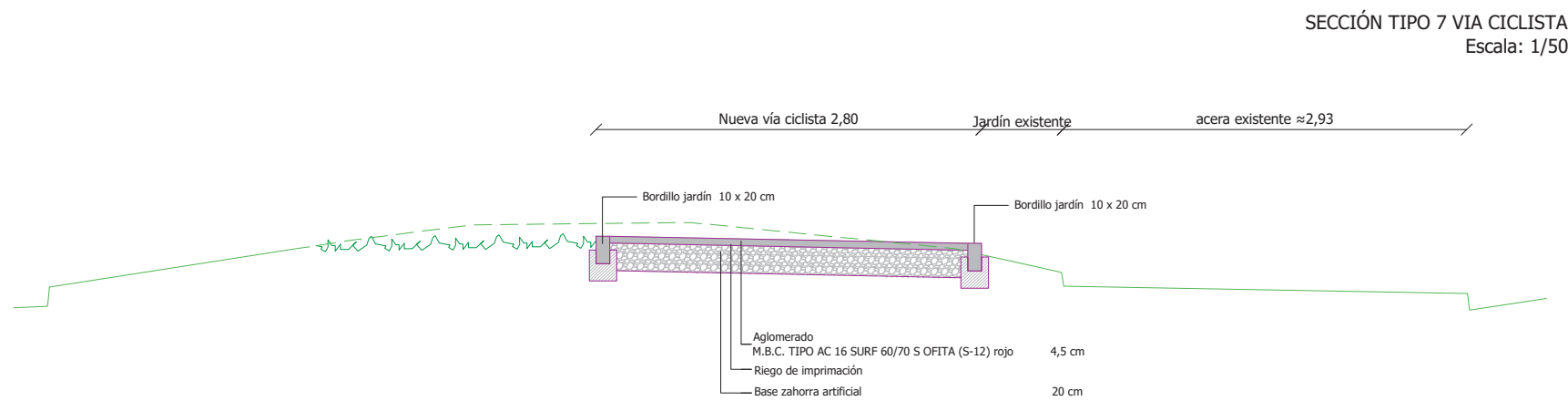




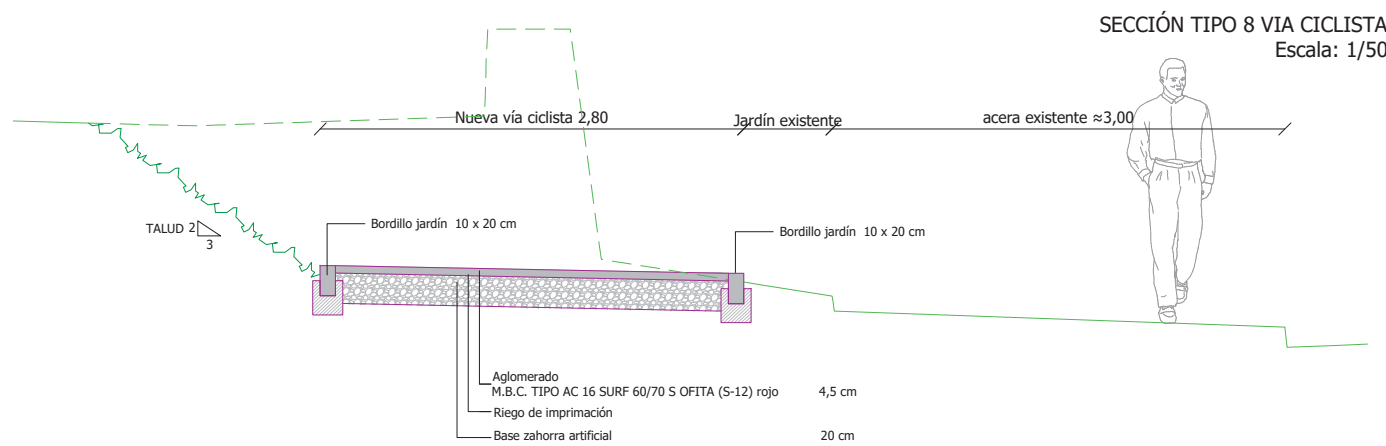
PLANTA - VIA CICLISTA  
Escala: 1/1500



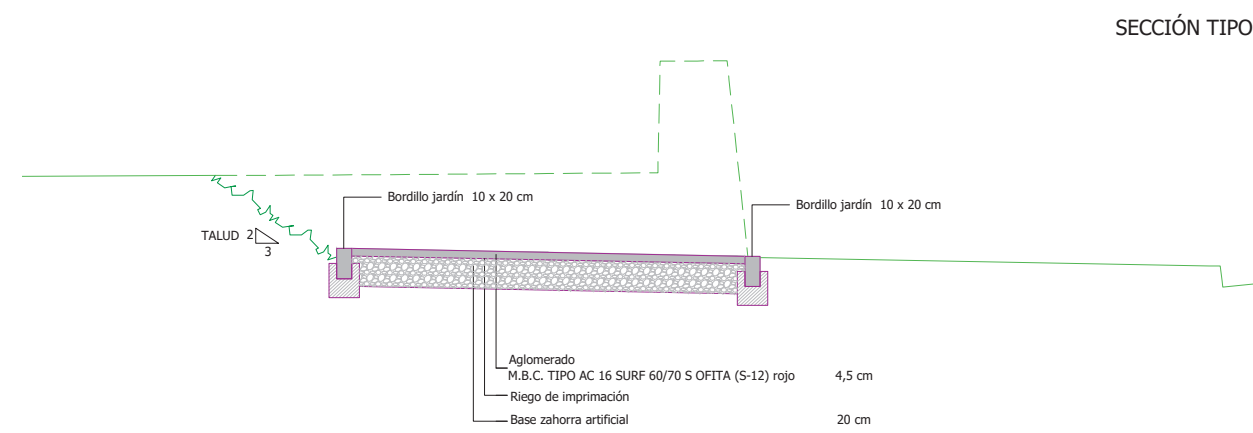
SECCIÓN TIPO 6 VIA CICLISTA  
Escala: 1/50



SECCIÓN TIPO 7 VIA CICLISTA  
Escala: 1/50



SECCIÓN TIPO 8 VIA CICLISTA  
Escala: 1/50



SECCIÓN TIPO 9 VIA CICLISTA  
Escala: 1/50



TOLOSAKO UDALA

2022ko apirilaren 5ean Gobernu Batzarrek emana

BEHIN BETIKO ONESPENA

sustatzaila/promotor	proiektuaren egilea/ autor del proyecto	izenburua/titulo	kokalekua/situación	data/ fecha	eskala/ escala	Izendapena / Designación	plano zk/ nº plano
<p>promotor: construcciones sukia eraikuntzak sa</p>	<p>CARLOS MARAURI COLEGIADO Nº 13.802</p> <p>MIGUEL A. OTERO COLEGIADO Nº 10.437</p>	AU-24 IURRE EREMUA URBANIZATZEKO PROIEKTUA. TOLOSA PROYECTO DE URBANIZACIÓN AU- 24 IURRE. TOLOSA	TOLOSA	2021eko EKAINA JUNIO 2021	A3: 1/50 A1: 1/25 1:50	SEKZIO TIPOAK SECCIONES TIPO	04 Hoja 3 de 9

RSKU5b6fe27b-68ac-49d9-85b0-bf6f5b1af37f

referencia gidier: 2020-052-PO



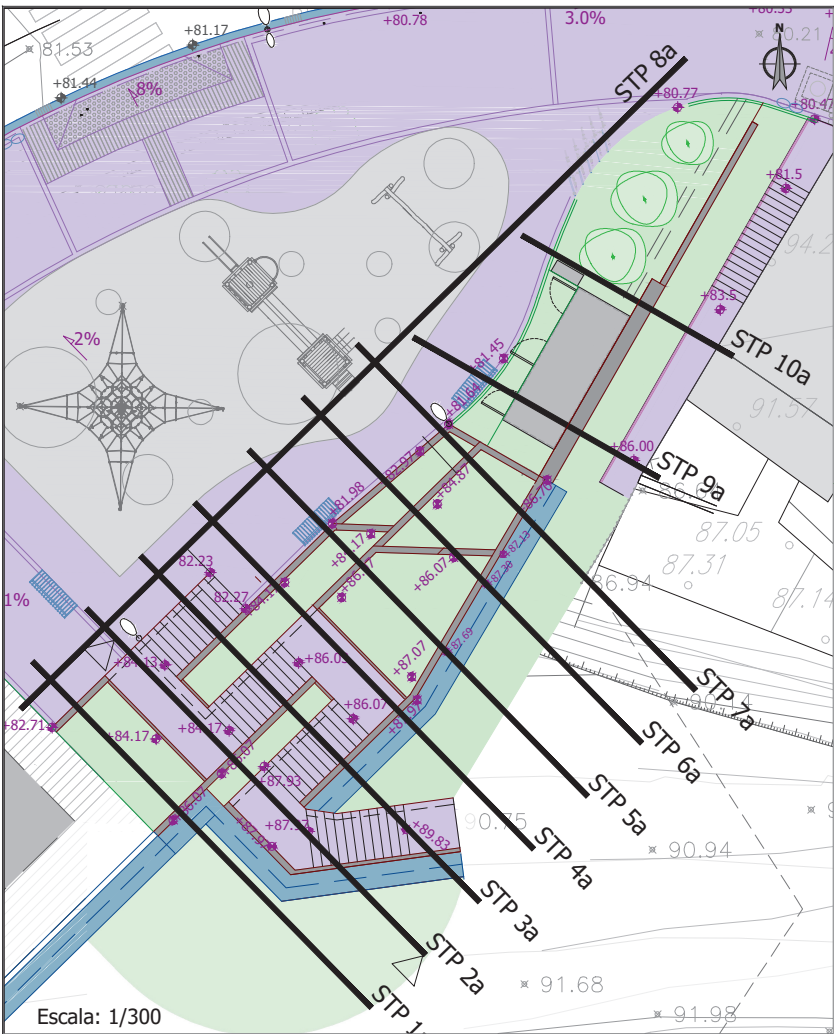

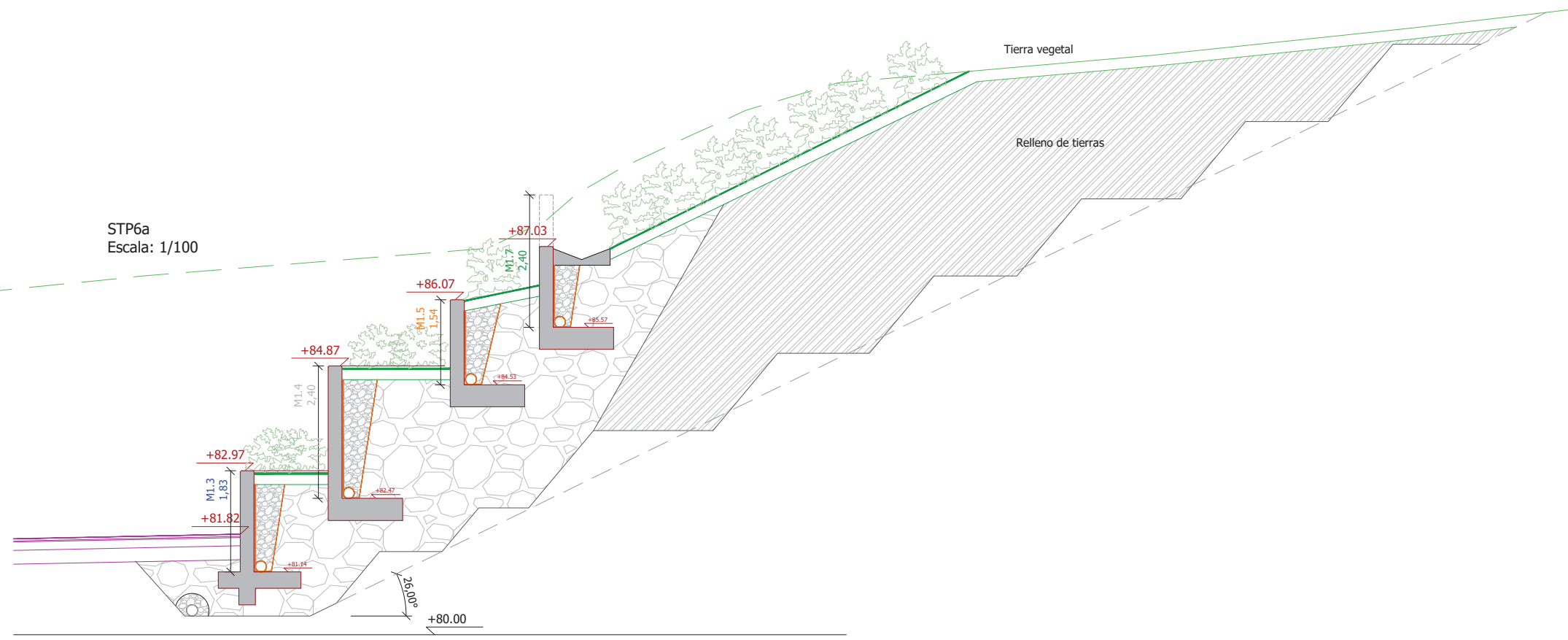








SECCIONES PARQUE ZONA OESTE  
Escala: 1/100



TOLOSAKO UDALA

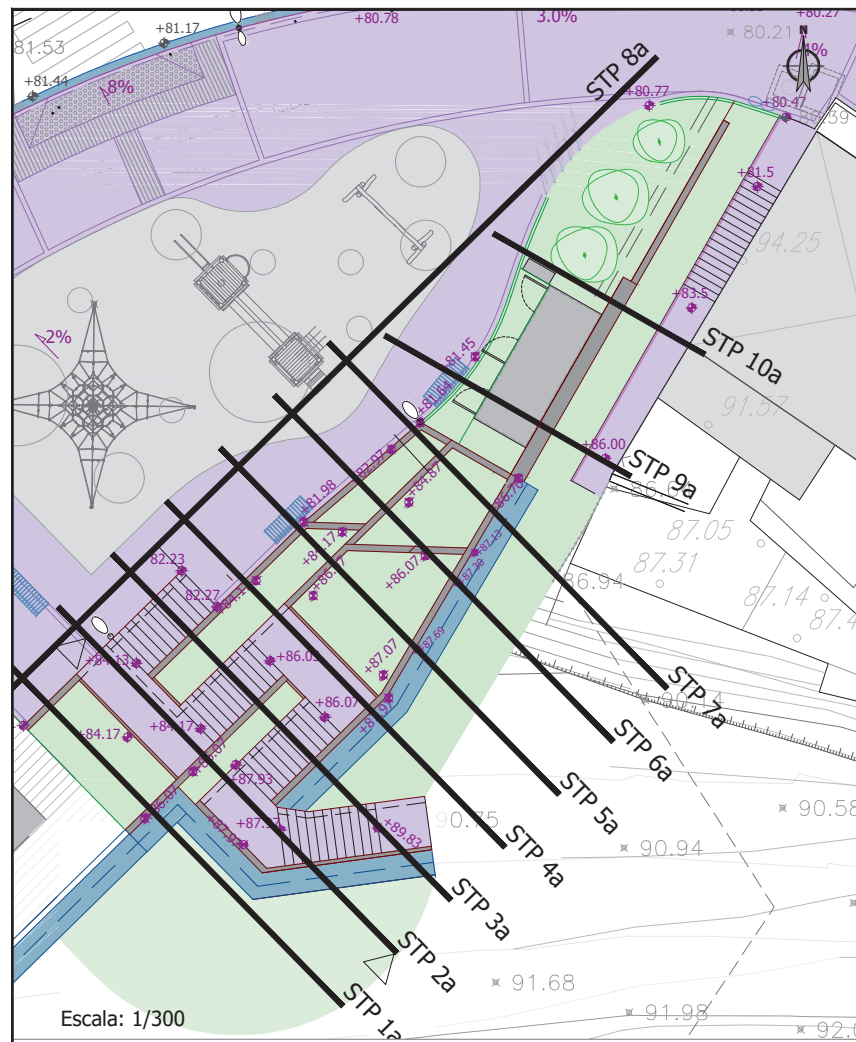
2022ko apirilaren 5ean Gobernu Batzarrek emana

BEHIN BETIKO ONESPENA

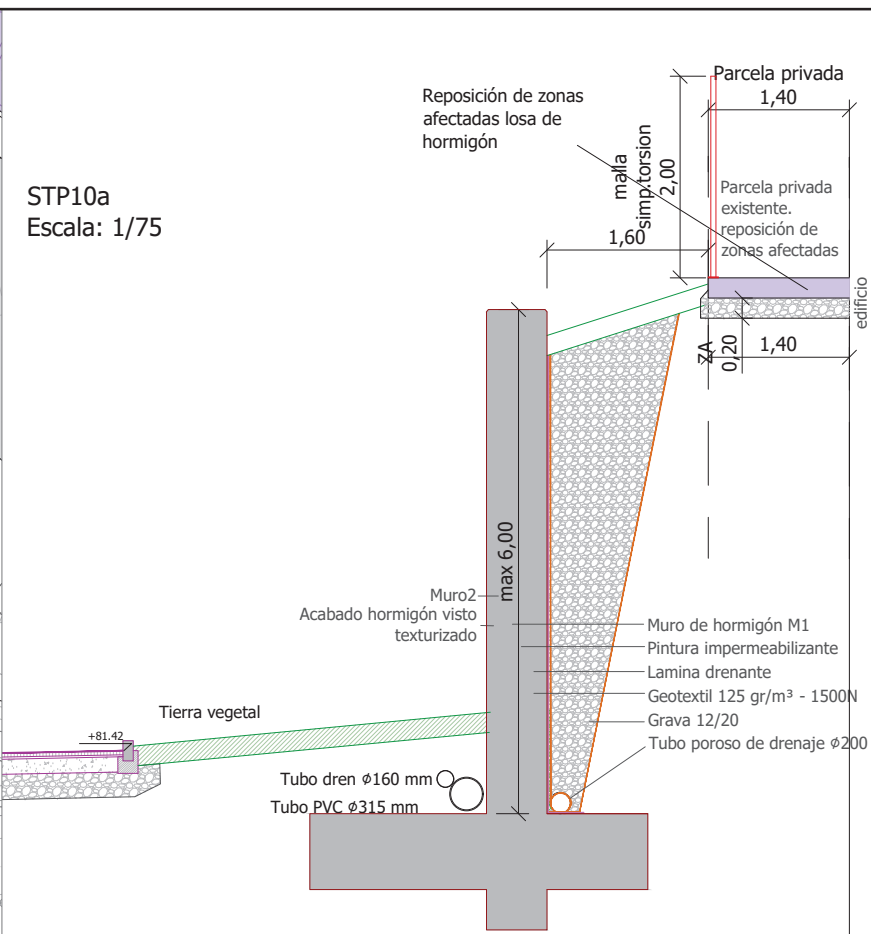
sustatzailea/promotor	proiektuaren egilea/ autor del proyecto	izenburua/titulo	kokalekua/situación	data/ fecha	eskala/ escala	Izendapena / Designación	plano zk/ nº plano
<p>promotor: construcciones sukia eraikuntzak sa</p>	<p>CARLOS MARAURI COLEGIADO Nº 13.802</p> <p>MIGUEL A. OTERO COLEGIADO Nº 10.437</p>	<p>AU-24 IURRE EREMUA URBANIZATZEKO PROIEKTUA. TOLOSA PROYECTO DE URBANIZACIÓN AU- 24 IURRE. TOLOSA</p>	TOLOSA	2021eko EKAINA JUNIO 2021	<p>A3: 1/100    A1: 1/50</p>	<p>SEKZIO TIPOAK SECCIONES TIPO</p>	<p>04 Hoja 6 de 9</p>

RSKU5b6fe27b-68ac-49d9-85b0-bf6f5b1af37f

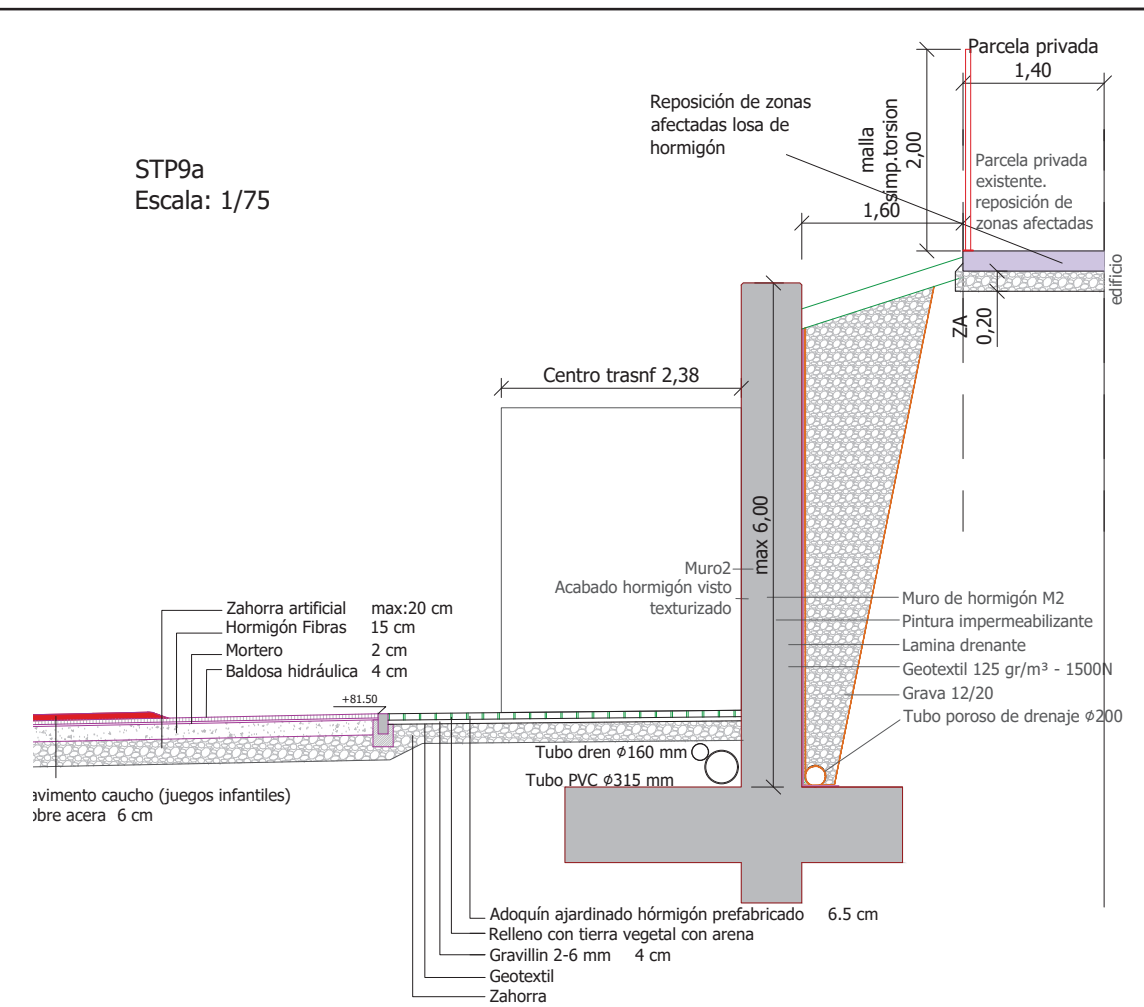
referencia girder: 2020-052-PO



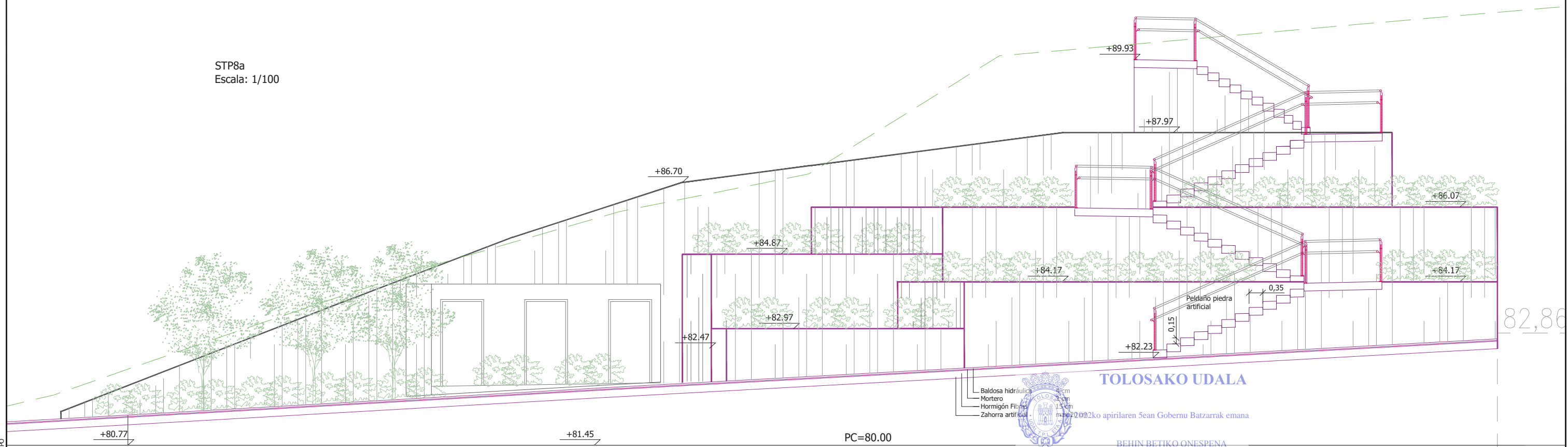
STP10a  
Escala: 1/75



STP9a  
Escala: 1/75



STP8a  
Escala: 1/100



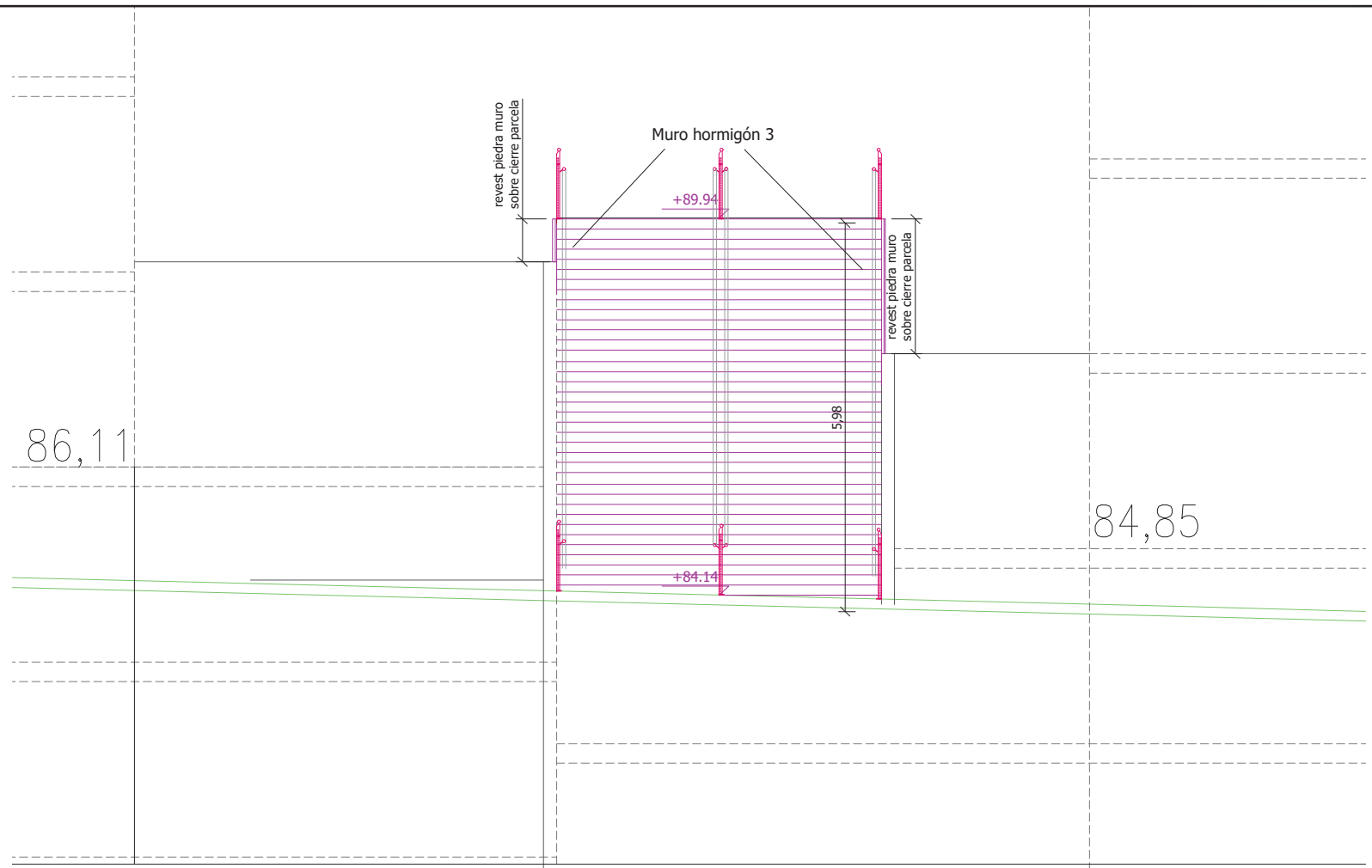
RSK05b6fe27b-68ac-49d9-85b0-bf6f5b1af37f

sustatzailea/promotor	proiektuaren egilea/ autor del proyecto	izenburua/titulo	kokalekua/situación	data/ fecha	eskala/ escala	Izendapena / Designación	plano zk/ nº plano
promotor: construcciones sukia eraikuntzak sa	 	AU-24 IURRE EREMUA URBANIZATZEKO PROIEKTUA. TOLOSA PROYECTO DE URBANIZACIÓN AU- 24 IURRE. TOLOSA	TOLOSA	2021eko EKAINA JUNIO 2021	A3: 1/varias A1: 1/varias INDICADAS	SEKZIO TIPOAK SECCIONES TIPO	04 Hoja 7 de 9


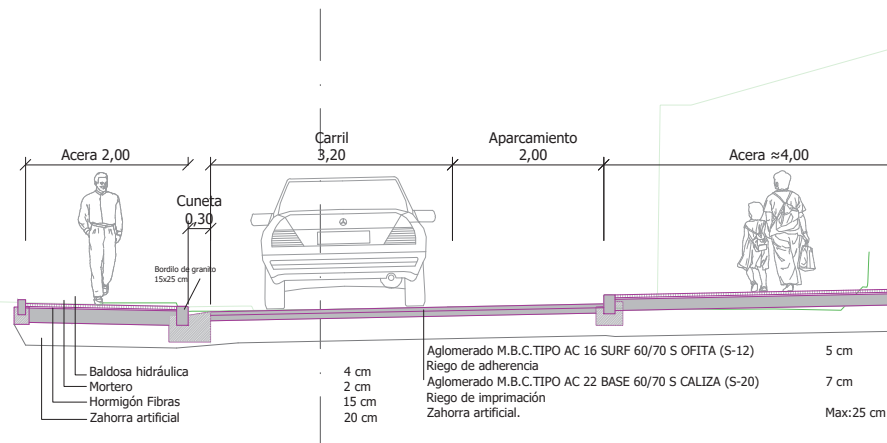




ALZADO ESCALERAS VIAL NORTE  
Escala: 1/100



SE1:SECCIÓN ESCALERAS VIAL NORTE  
Escala: 1/100



TOLOSAKO UDALA

2022ko apirilaren 5ean Gobernu Batzarrak emana

BEHIN BETIKO ONESPENA

RSKU5b6fe27b-68ac-49d9-85b0-bf6f5b1af37f

referencia gidier: 2020-052-PO

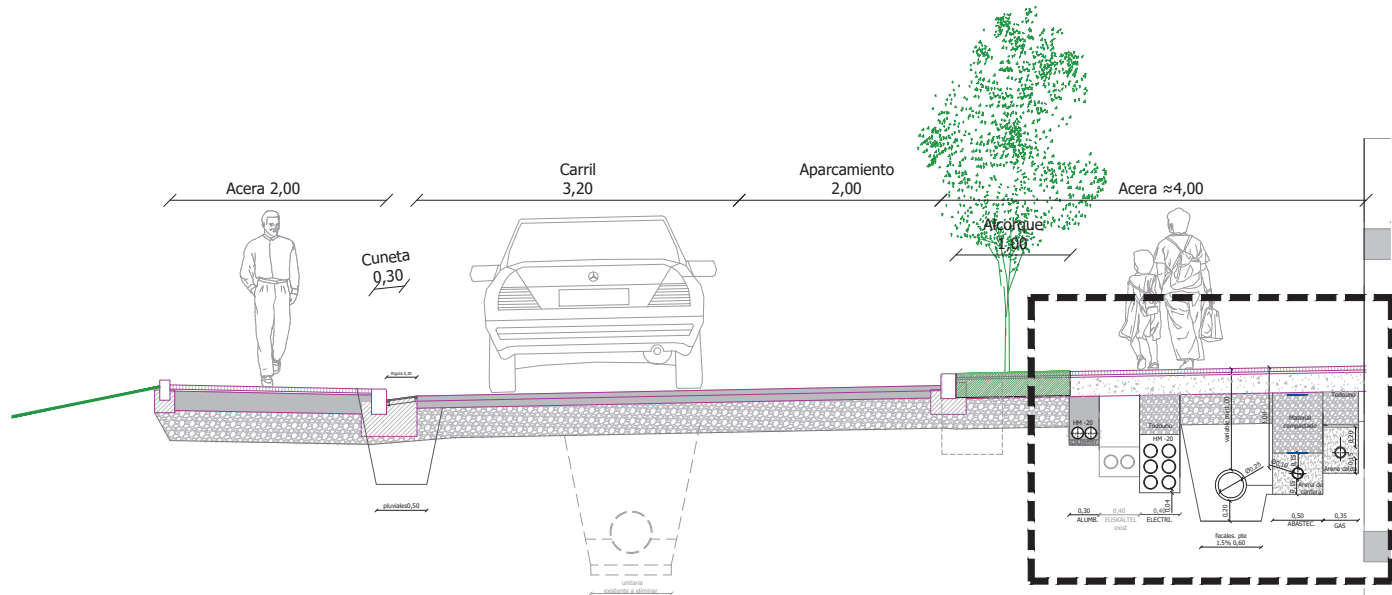
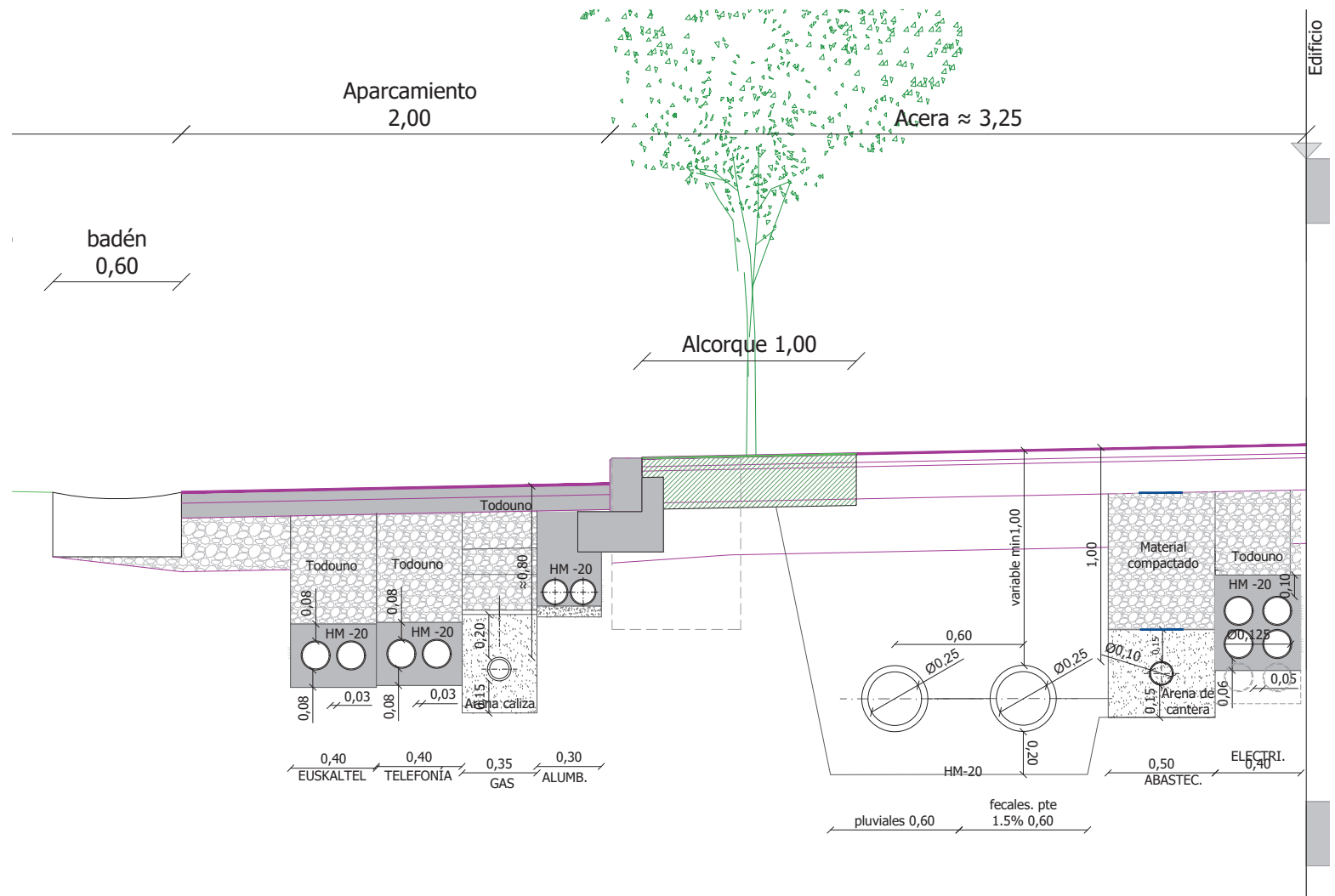
sustatzaila/promotor	proiektuaren egilea/ autor del proyecto	izenburua/titulo	kokalekua/situación	data/ fecha	eskala/ escala	Izendapena / Designación	plano zk/ nº plano
<p>promotor: construcciones sukia eraikuntzak sa</p>	<p>CARLOS MARAURI COLEGIADO Nº 13.802</p> <p>MIGUEL A. OTERO COLEGIADO Nº 10.437</p>	AU-24 IURRE EREMUA URBANIZATZEKO PROIEKTUA. TOLOSA PROYECTO DE URBANIZACIÓN AU- 24 IURRE. TOLOSA	TOLOSA	2021eko EKAINA JUNIO 2021	A3: 1/varias A1: 1/varias INDICADAS	SEKZIO TIPOAK SECCIONES TIPO	04 Hoja 8 de 9



PLANTA - VIAL OESTE  
Escala: 1/1000

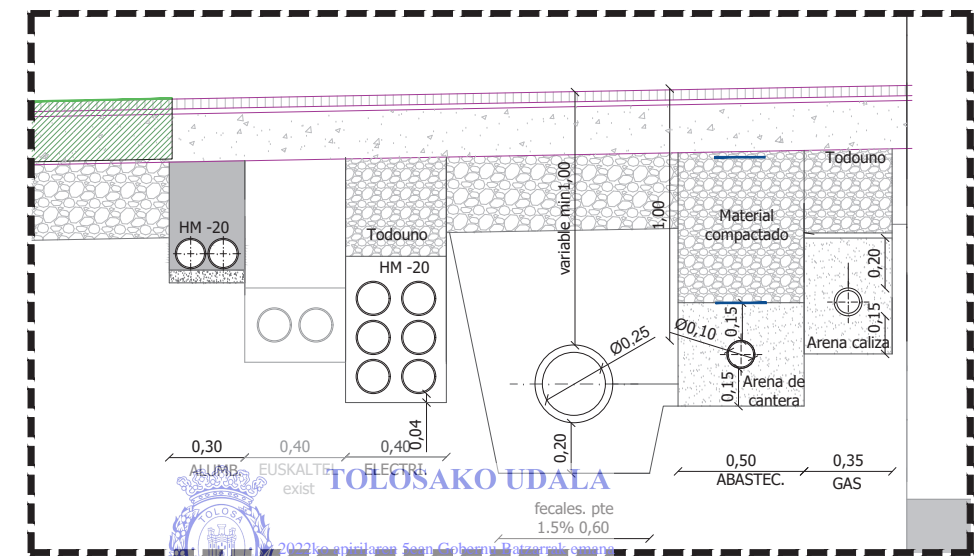
PLANTA - VIAL NORTE  
Escala: 1/1000

SECCIÓN TIPO REDES ST1 ZONA OESTE  
Escala: 1/30




SECCIÓN TIPO REDES ST4 VIAL NORTE  
Escala: 1/50

SECCIÓN TIPO DETALLE REDES ST4 VIAL NORTE  
Escala: 1/30

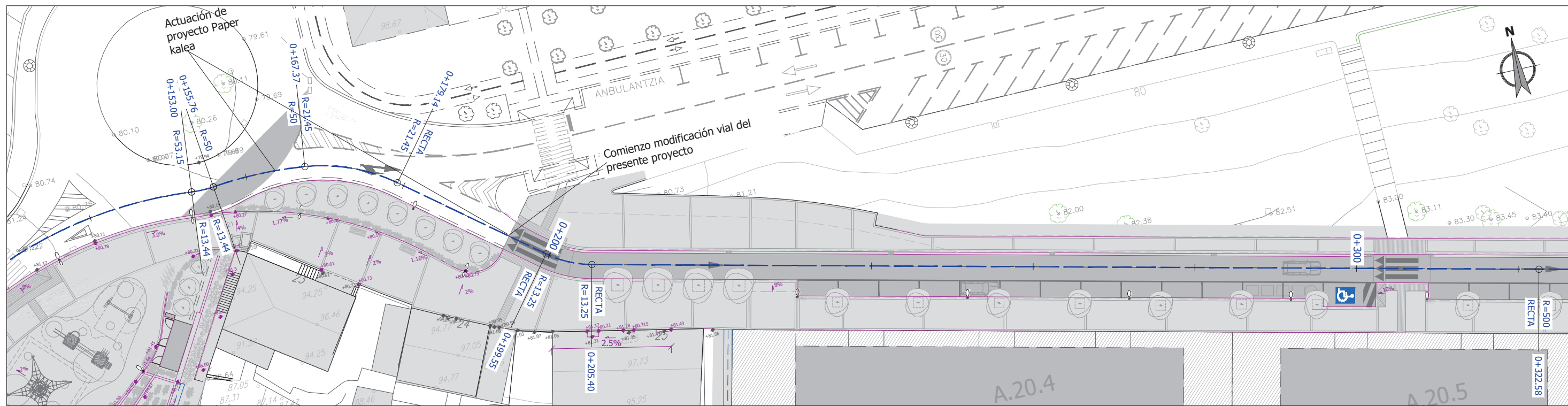


RSKU5b6fe27b-68ac-49d9-85b0-bf6f5b1af37f


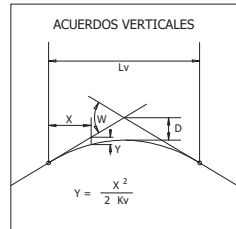




RSKU5b6fe27b-68ac-49d9-85b0-bf6f5b1af37f



PERFIL LONGITUDINAL  
Escala: H=1/500; V=1/100

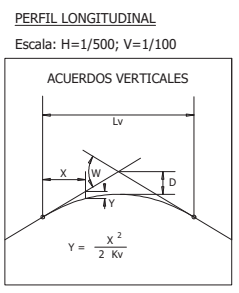

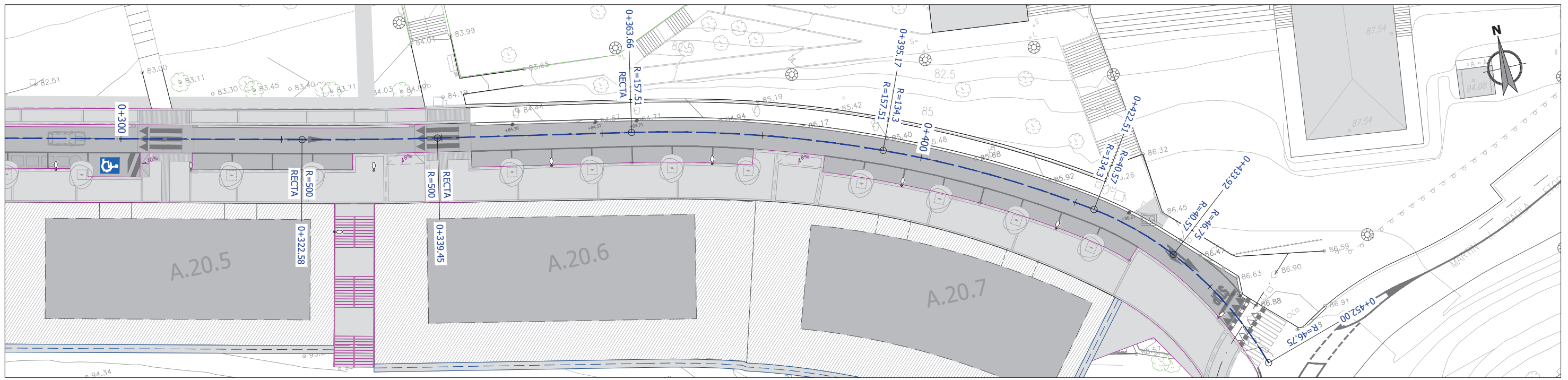


PLANO DE COMPARACION	
P.K.	
ORDENADAS	RASANTE
	TERRENO
COTAS ROJAS	DESMONTE
	TERRAPLEN
ACUERDOS VERTICALES	
DIAGRAMA DE CURVATURAS	

P.K.	0+152.996	0+155.759	0+167.375	0+179.145	0+199.547	0+205.401	0+209.411	0+215.836	0+225.868	0+229.982	0+245.821	0+247.384	0+256.363	0+291.030	0+300
RASANTE	80.185	79.975	79.889	80.024	80.356	80.710	81.010	81.293	81.675	82.030	82.290	82.467	82.623	82.780	82.936
TERRENO	80.18	79.97	80.07	79.93	80.14	80.56	81.05	81.46	81.82	82.03	82.27	82.53	82.69	82.85	83.01
DESMONTE			0.18				0.04	0.17	0.15			0.06	0.07	0.07	0.08
TERRAPLEN	0.00	0.00		0.10	0.22	0.15				0.00	0.02				0.07
ACUERDOS VERTICALES	R=53	R=50		R=21											
DIAGRAMA DE CURVATURAS				RECTA			RECTA								

**TOLOSAKO UDALA**  
2022ko apirilaren 5ean Gobernu Batzarrek emana  
BEHIN BETIKO ONESPENA





**PLANO DE COMPARACION**


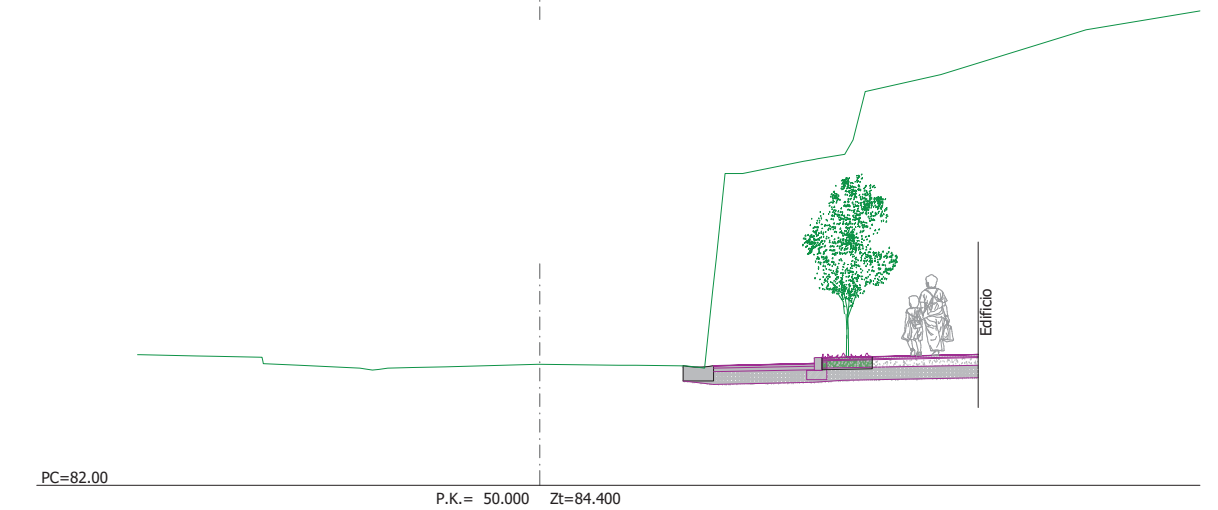
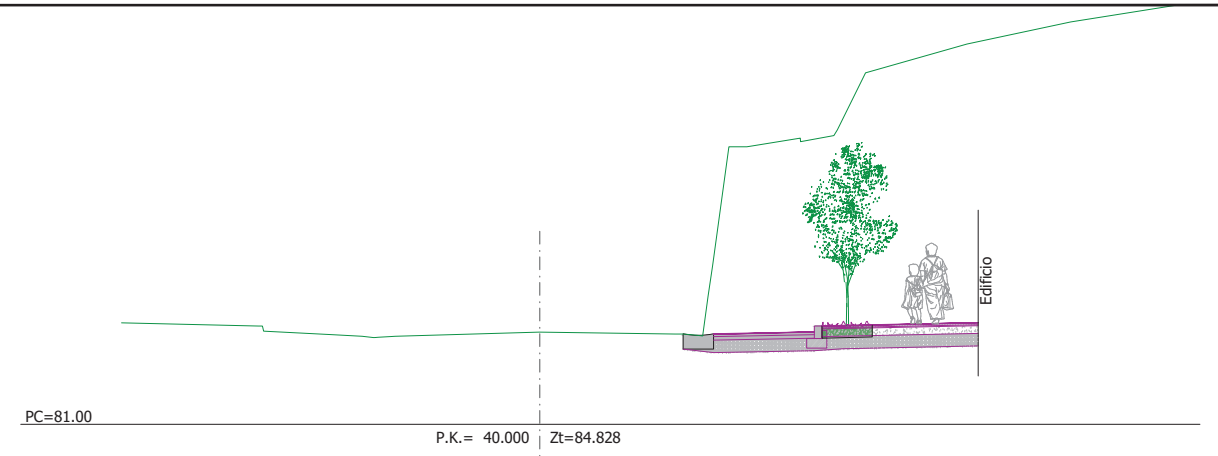
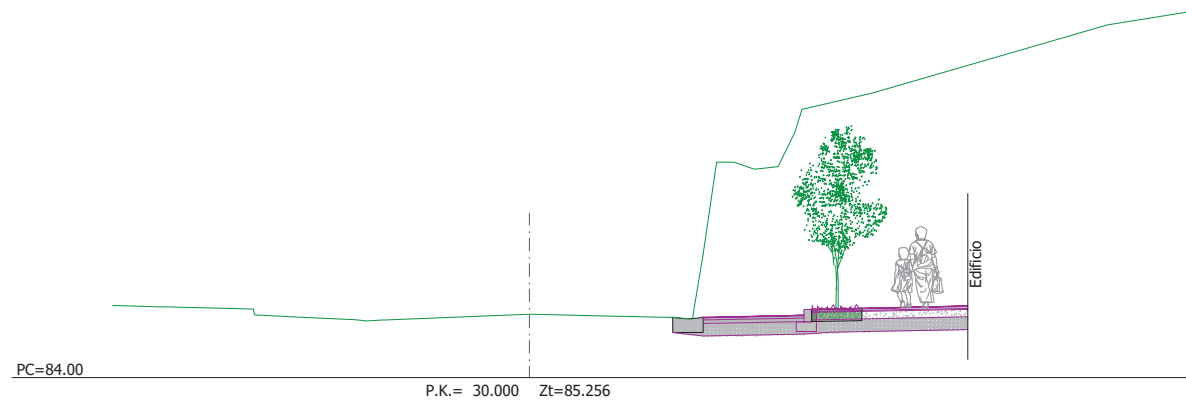
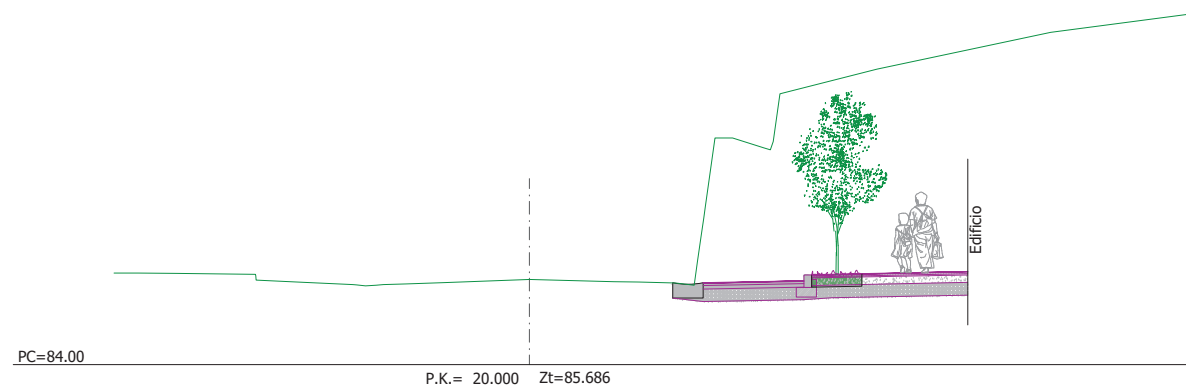
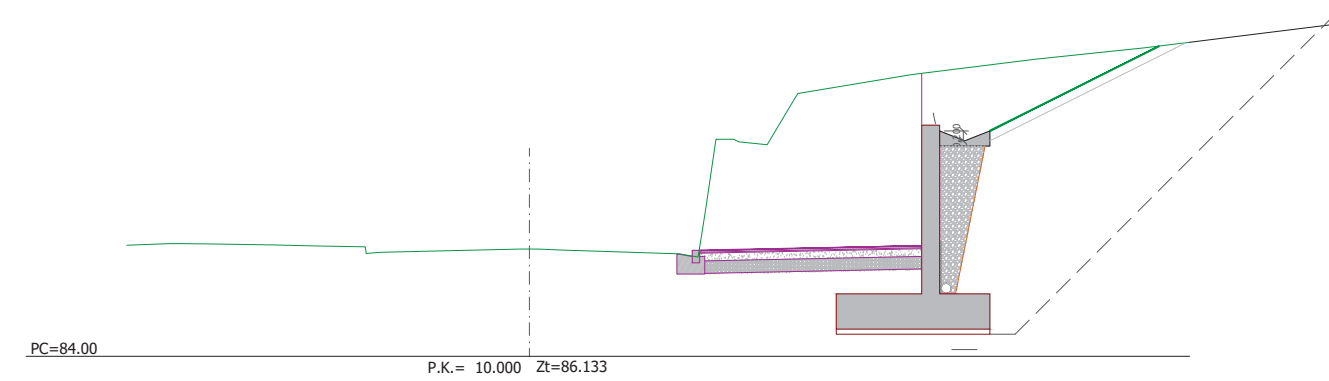
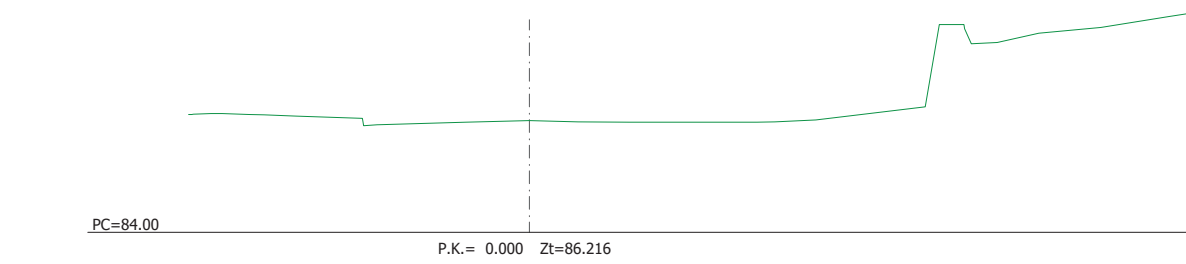
ORDENADAS	RASANTE	TERRENO	DESMONTE	TERRAPLEN
P.K.	0+300			

ORDENADAS	RASANTE	TERRENO	DESMONTE	TERRAPLEN
P.K.	0+300			
	83.109	83.18	0.07	
	83.322	83.29	0.04	
	83.573	83.52	0.05	
	83.835	83.83	0.00	
	84.098	84.09	0.01	
	84.361	84.35	0.01	
	84.623	84.62	0.00	
	84.872	84.85	0.02	
	85.093	85.06	0.04	
	85.312	85.25	0.06	
	85.540	85.47	0.07	
	85.796	85.71	0.08	
	86.053	85.98	0.07	
	86.327	86.32	0.00	
	86.777	86.75	0.03	
	87.504	87.53	0.02	
	87.564	87.56	0.00	



RSKU5b6fe27b-68ac-49d9-85b0-bf6f5b1af37f

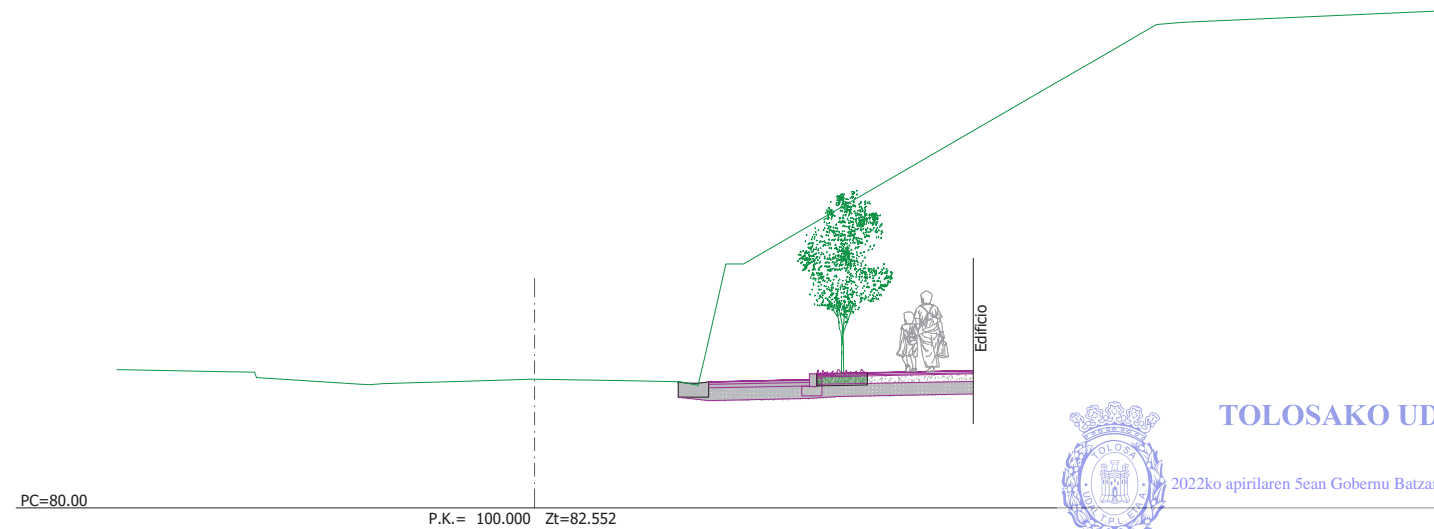
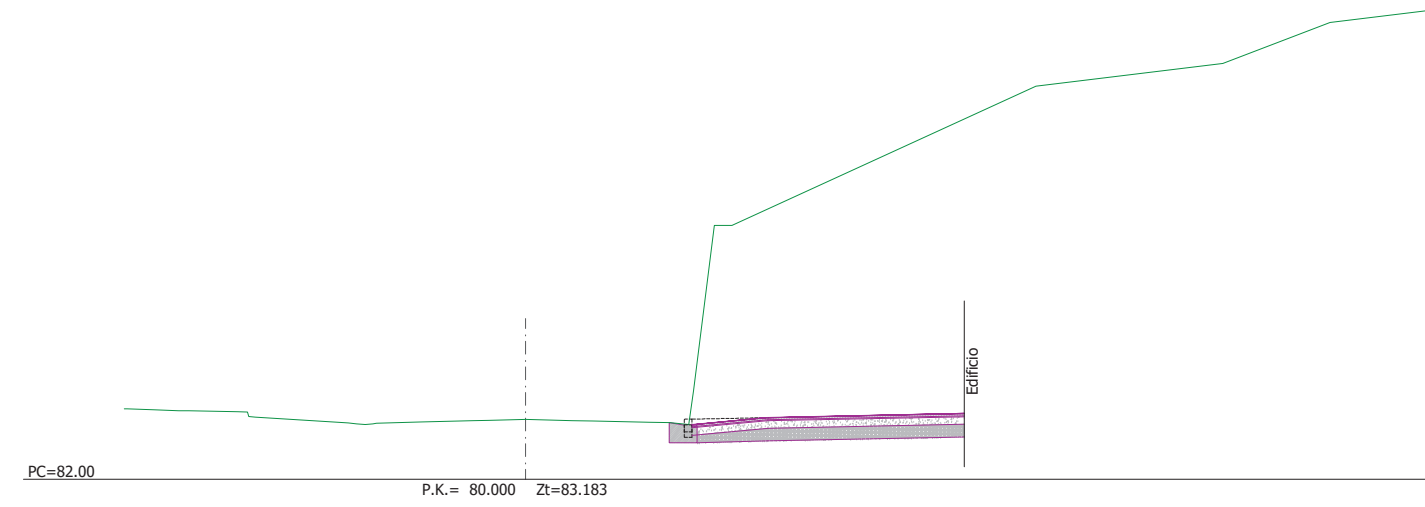
RSKU5b6fe27b-68ac-49d9-85b0-bf6f5b1af37f



referencia gidier: 2020-052-PO

sustatzaila/promotor	proiektuaren egilea/ autor del proyecto	izenburua/titulo	kokalekua/situación	data/ fecha	eskala/ escala	Izendapena / Designación	plano zk/ nº plano
<p>promotor: construcciones sukia eraikuntzak sa</p>	<p>CARLOS MARAURI COLEGIADO Nº 13.802</p> <p>MIGUEL A. OTERO COLEGIADO Nº 10.437</p>	AU-24 IURRE EREMUA URBANIZATZEKO PROIEKTUA. TOLOSA PROYECTO DE URBANIZACIÓN AU- 24 IURRE. TOLOSA	TOLOSA	2021eko EKAINA JUNIO 2021	A3: 1/150 A1: 1/75 1:75	BIDEAREN TRAZADURA. ZEHARKAKO PROFILAK TRAZADO VIAL. PERFILES TRANSVERSALES	05.2 Hoja 1 de 7





**TOLOSAKO UDALA**

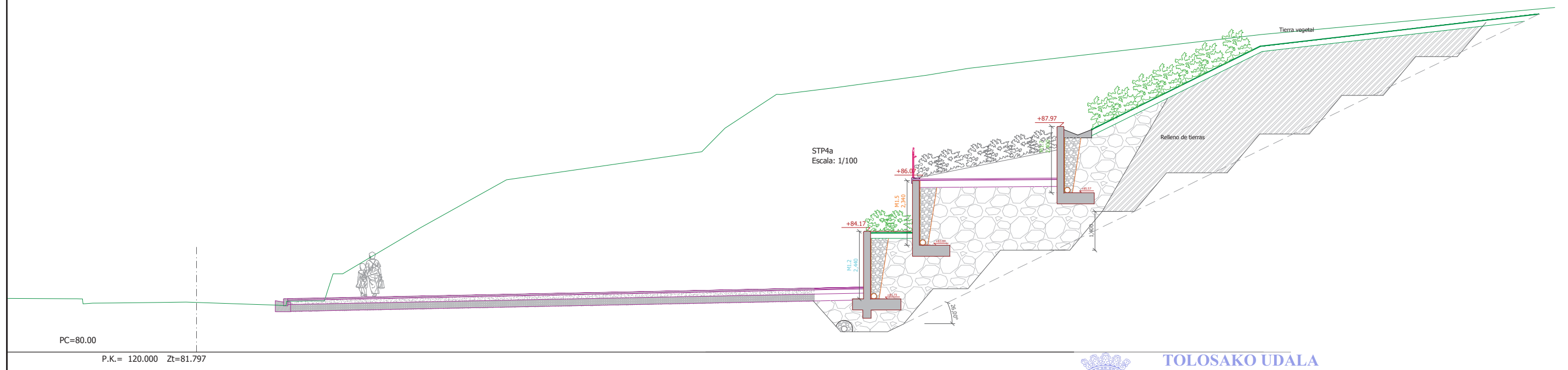
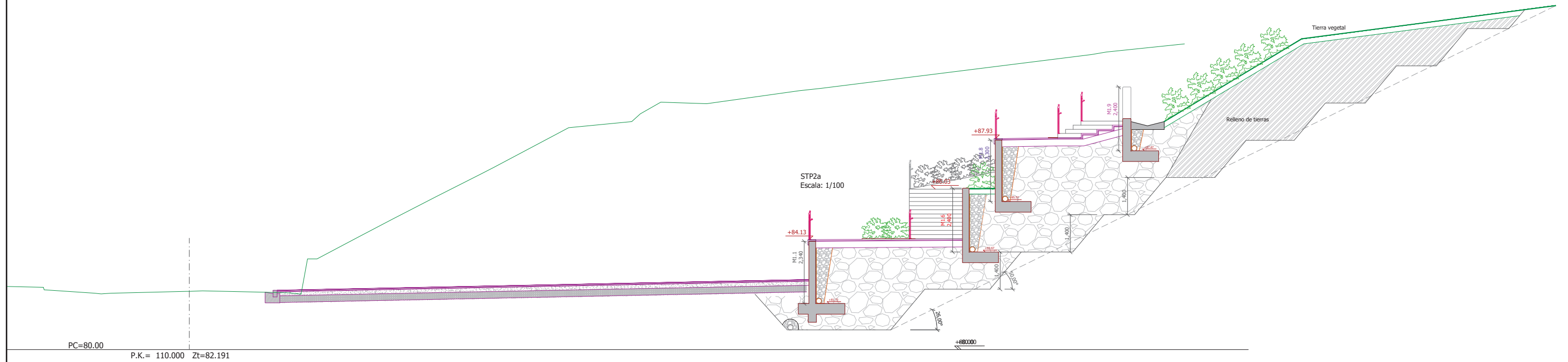
2022ko apirilaren 5ean Gobernu Batzarrek emana

BEHIN BETIKO ONESPENA

referencia gidier: 2020-052-PO

sustatzaila/ promotor	proiektuaren egilea/ autor del proyecto	izenburua/ titulo	kokalekua/ situacion	data/ fecha	eskala/ escala	Izendapena / Designación	plano zk/ nº plano
<p>promotor: construcciones sukia eraikuntzak sa</p>	<p>CARLOS MARAURI COLEGIADO Nº 13.802 MIGUEL A. OTERO COLEGIADO Nº 10.437</p>	<p>AU-24 IURRE EREMUA URBANIZATZEKO PROIEKTUA. TOLOSA PROYECTO DE URBANIZACIÓN AU- 24 IURRE. TOLOSA</p>	<p>TOLOSA</p>	<p>2021eko EKAINA JUNIO 2021</p>	<p>A3: 1/150    A1: 1/75 1:75 </p>	<p>BIDEAREN TRAZADURA. ZEHARKAKO PROFILAK TRAZADO VIAL. PERFILES TRANSVERSALES</p>	<p><b>05.2</b> Hoja 2 de 7</p>

RSKU5b6fe27b-68ac-49d9-85b0-bf6f5b1af37f



TOLOSAKO UDALA

2022ko apirilaren 5ean Gobernu Batzarrek emana

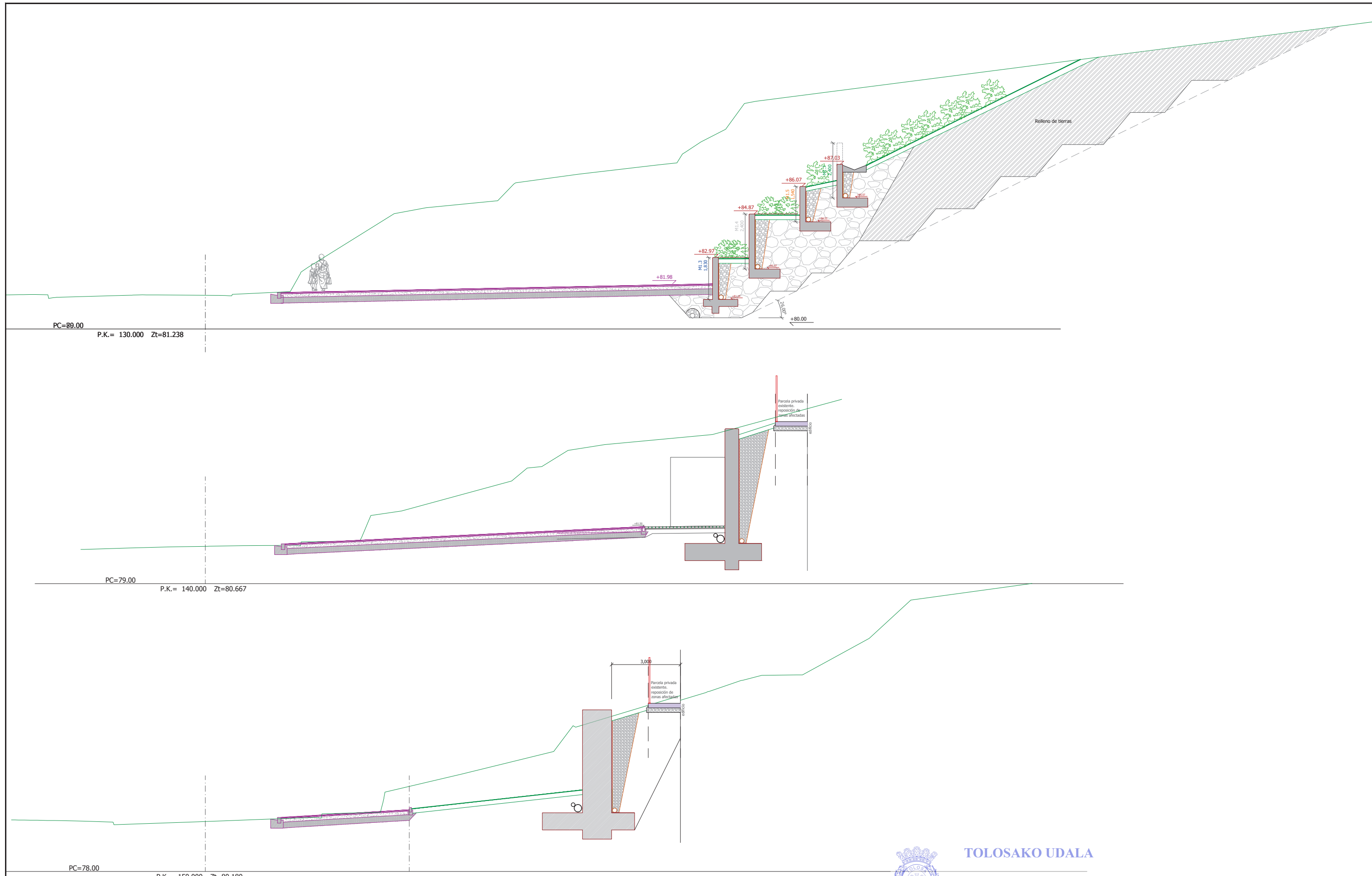
BEHIN BETIKO ONESPENA

sustatzaila/promotor	proiektuaren egilea/ autor del proyecto	izenburua/titulo	kokalekua/situación	data/ fecha	eskala/ escala	Izendapena / Designación	plano zk/ nº plano
<p>promotor: construcciones sukia eraikuntzak sa</p>	<p>CARLOS MARAURI COLEGIADO Nº 13.802</p> <p>MIGUEL A. OTERO COLEGIADO Nº 10.437</p>	AU-24 IURRE EREMUA URBANIZATZEKO PROIEKTUA. TOLOSA PROYECTO DE URBANIZACIÓN AU- 24 IURRE. TOLOSA	TOLOSA	2021eko EKAINA JUNIO 2021	A3: 1/150 A1: 1/75 1:75	BIDEAREN TRAZADURA. ZEHARKAKO PROFILAK TRAZADO VIAL. PERFILES TRANSVERSALES	05.2 Hoja 3 de 7

referencia gidier: 2020-052-FO



RSKU5b6fe27b-68ac-49d9-85b0-bf6f5b1af37f



**TOLOSAKO UDALA**

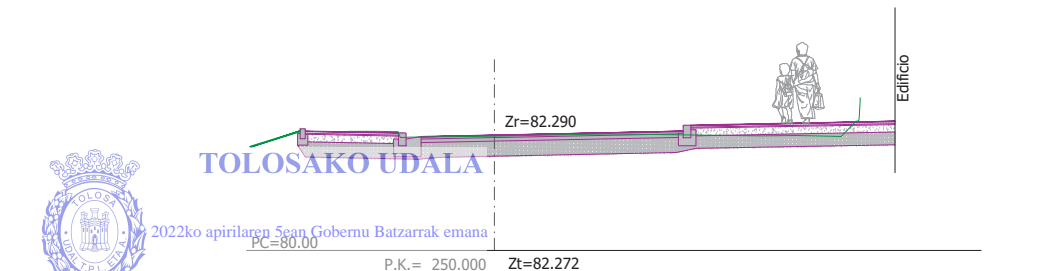
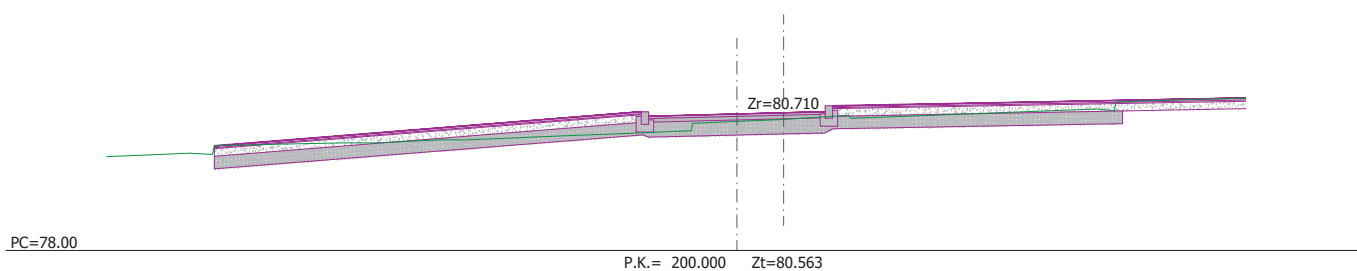
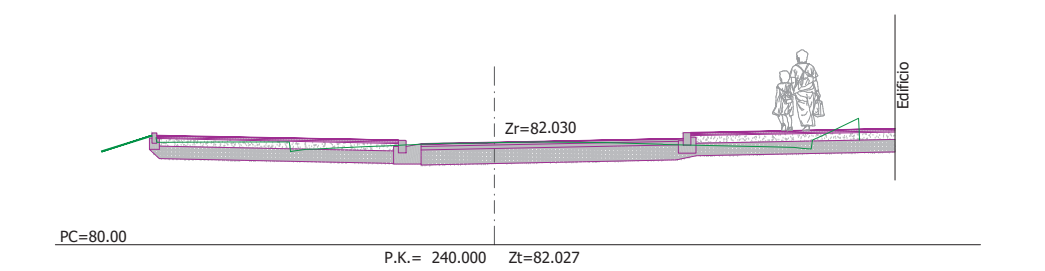
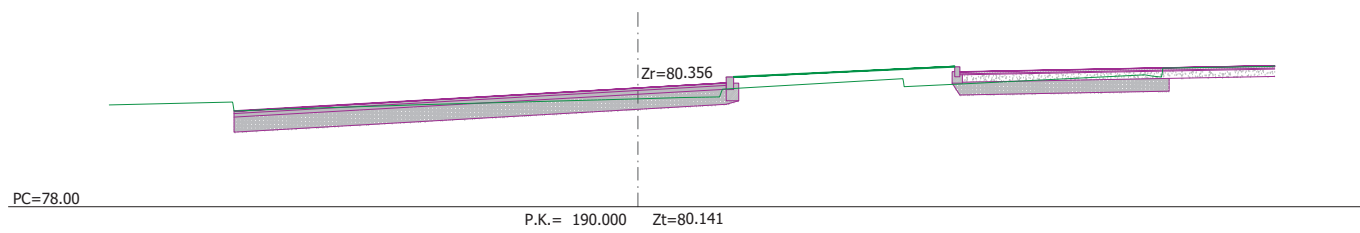
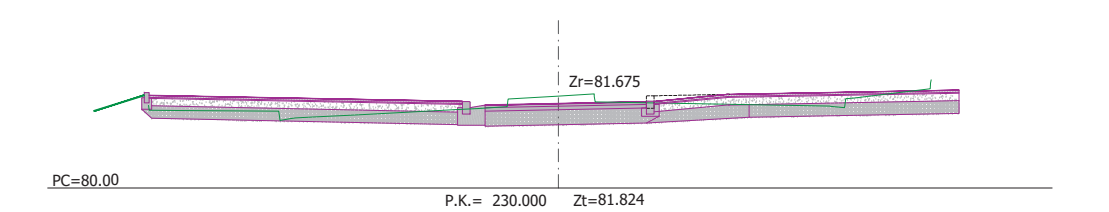
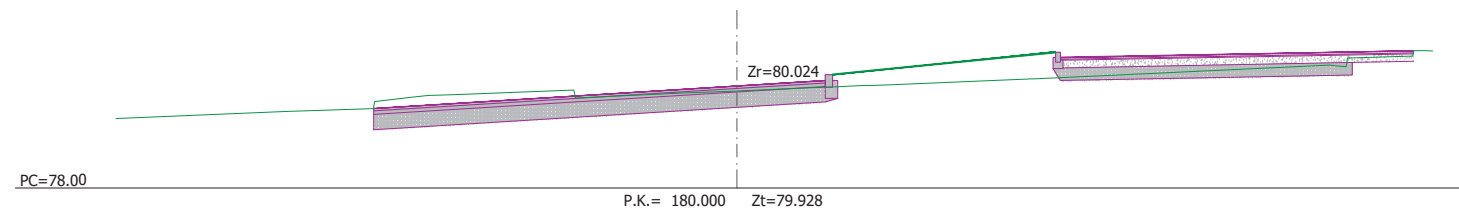
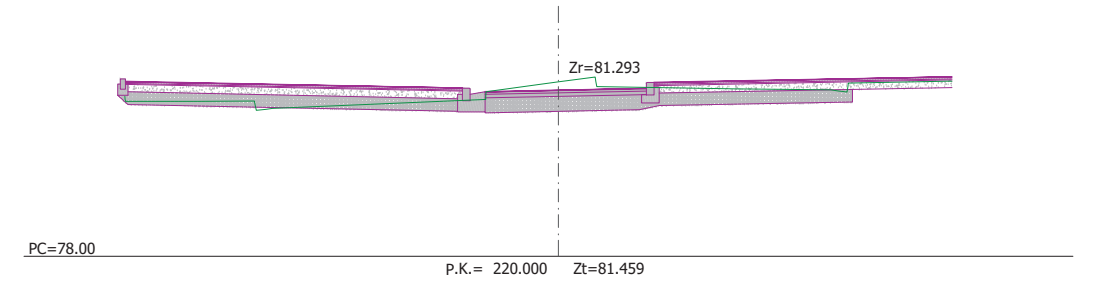
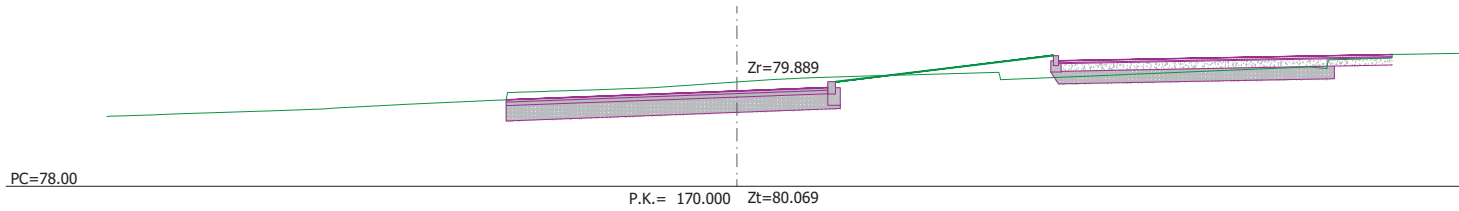
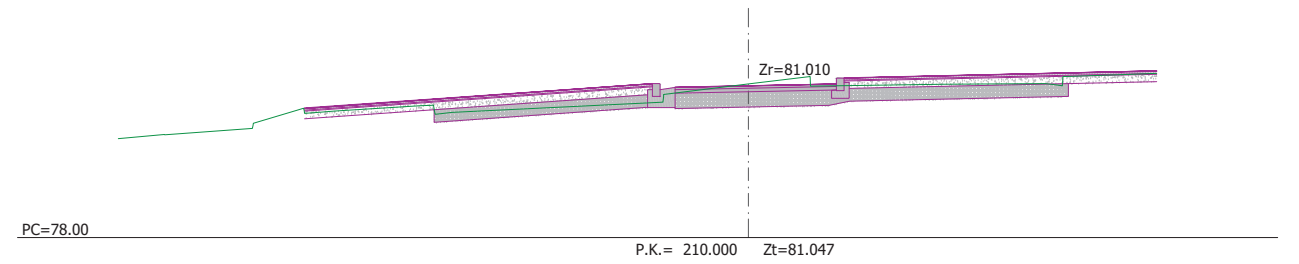
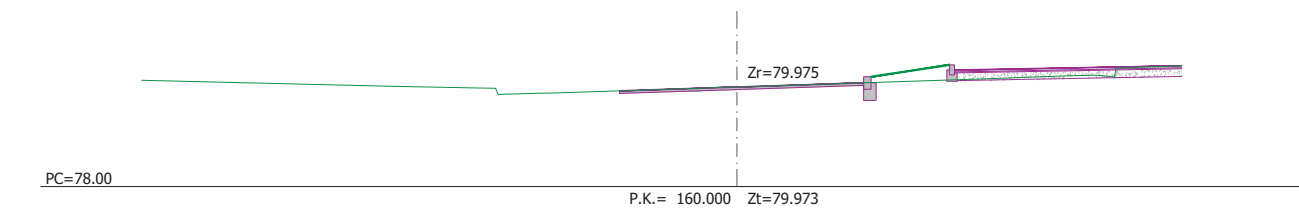
2022ko apirilaren 5ean Gobernu Batzarrek emana

BEHIN BETIKO ONESPENA

sustatzaila/promotor	proiektuaren egilea/ autor del proyecto	izenburua/titulo	kokalekua/situación	data/ fecha	eskala/ escala	Izendapena / Designación	plano zk/ nº plano
<p>promotor: construcciones sukia eraikuntzak sa</p>	<p>CARLOS MARAURI COLEGIADO Nº 13.802</p> <p>MIGUEL A. OTERO COLEGIADO Nº 10.437</p>	AU-24 IURRE EREMUA URBANIZATZEKO PROIEKTUA. TOLOSA PROYECTO DE URBANIZACIÓN AU- 24 IURRE. TOLOSA	TOLOSA	2021eko EKAINA JUNIO 2021	A3: 1/150 A1: 1/75 1:75	BIDEAREN TRAZADURA. ZEHARKAKO PROFILAK TRAZADO VIAL. PERFILES TRANSVERSALES	05.2 Hoja 4 de 7

referencia gidier: 2020-052-PO

RSKU5b6fe27b-68ac-49d9-85b0-bf6f5b1af37f



TOLOSAKO UDALA

2022ko apirilaren 5ean Gobernu Batzarrek emana

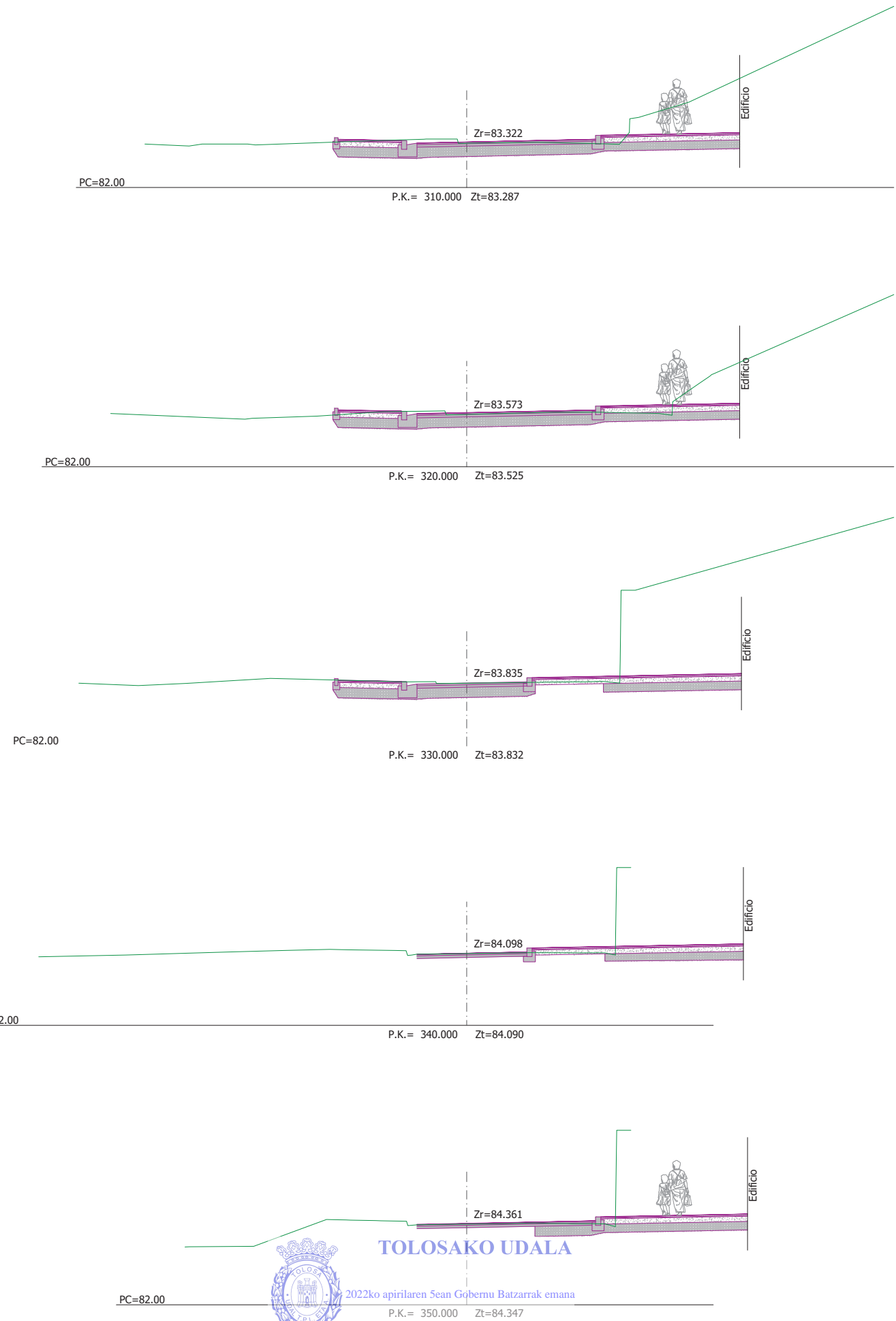
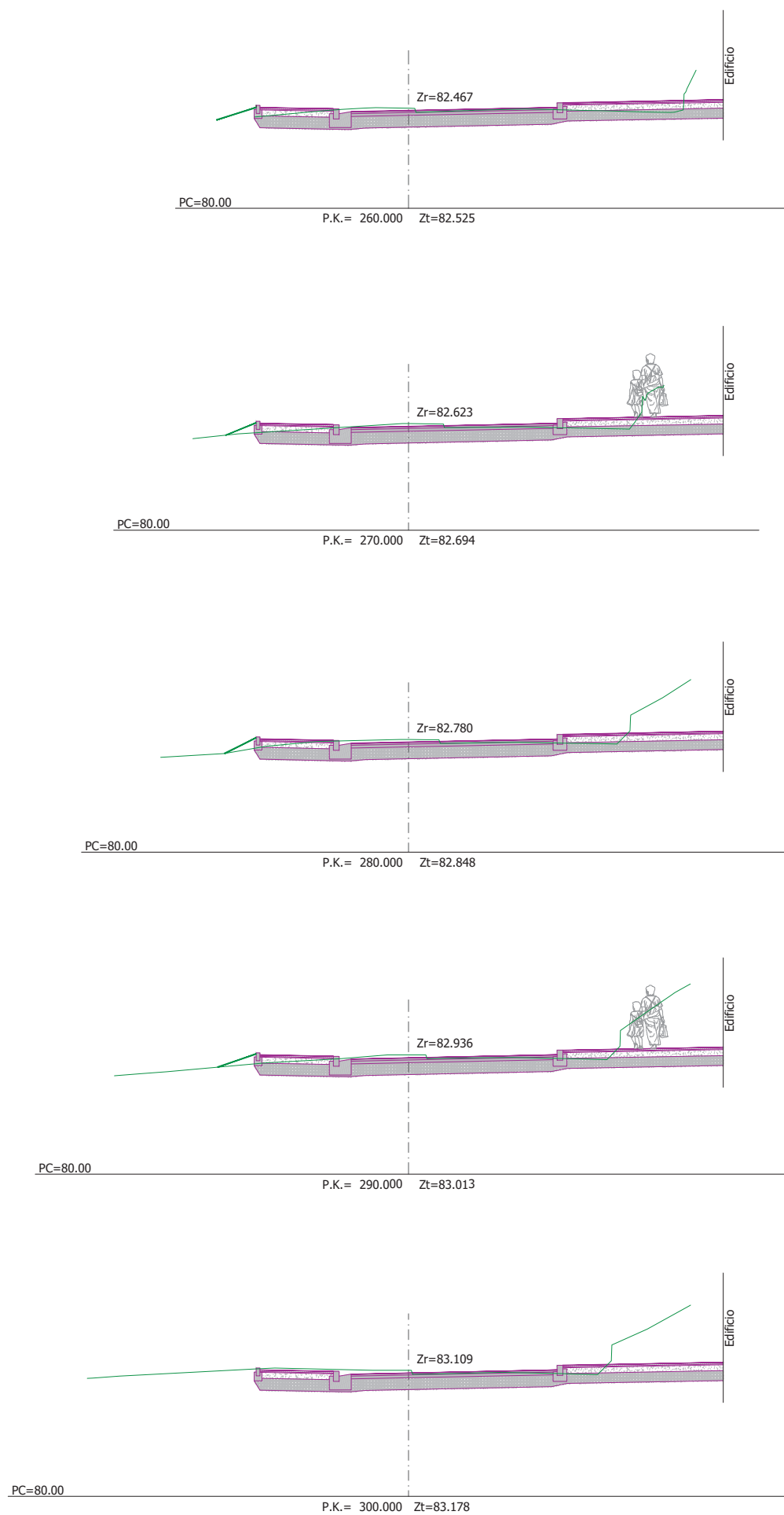
BEHIN BETIKO ONESPENA

sustatzaila/ promotor	proiektuaren egilea/ autor del proyecto	izenburua/ título	kokalekua/ situación	data/ fecha	eskala/ escala	Izendapena / Designación	plano zk/ nº plano
<p>promotor: construcciones sukia eraikuntzak sa</p>	<p>CARLOS MARAURI COLEGIADO Nº 13.802</p> <p>MIGUEL A. OTERO COLEGIADO Nº 10.437</p>	AU-24 IURRE EREMUA URBANIZATZEKO PROIEKTUA. TOLOSA PROYECTO DE URBANIZACIÓN AU- 24 IURRE. TOLOSA	TOLOSA	2021eko EKAINA JUNIO 2021	A3: 1/150 A1: 1/75 1:75	BIDEAREN TRAZADURA. ZEHARKAKO PROFILAK TRAZADO VIAL. PERFILES TRANSVERSALES	05.2 Hoja 5 de 7

referencia gidier: 2020-052-PO



RSKU5b6fe27b-68ac-49d9-85b0-bf6f5b1af37f



**TOLOSAKO UDALA**

2022ko apirilaren 5ean Gobernu Batzarrek emana


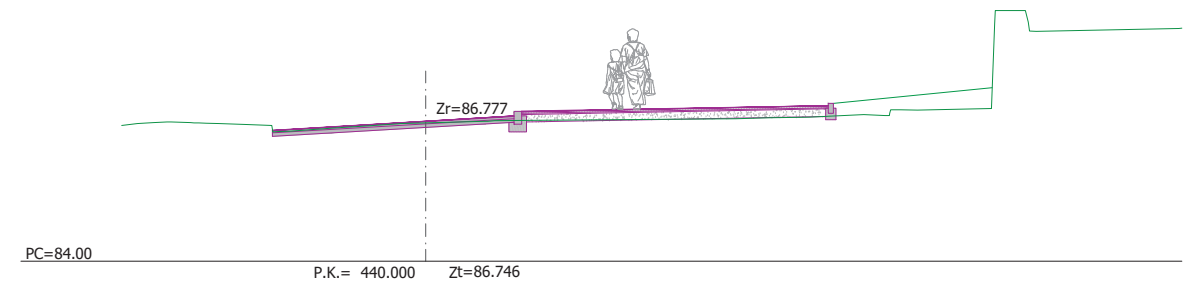
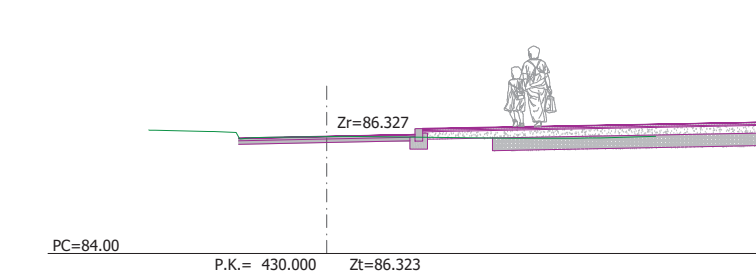
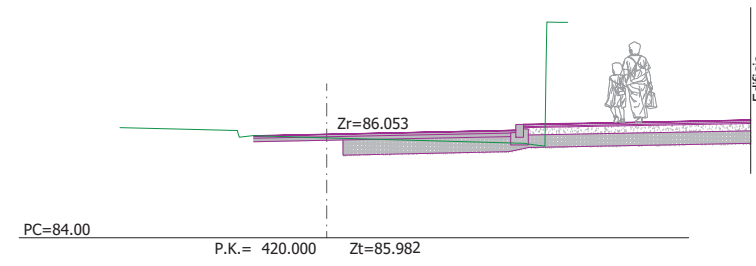
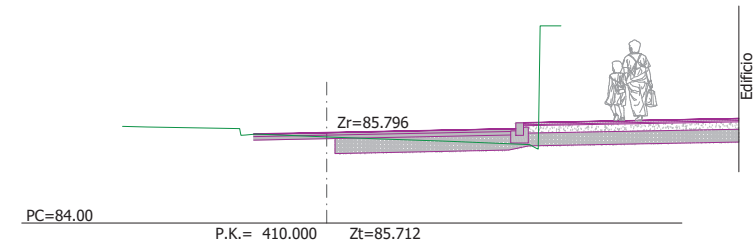
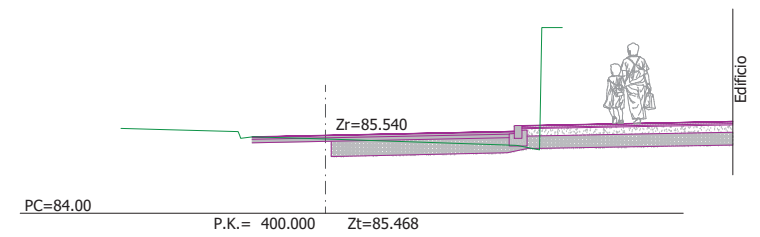
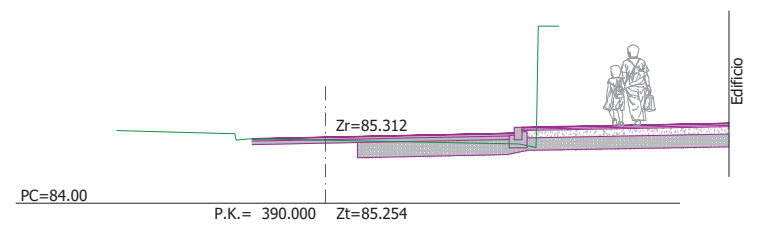
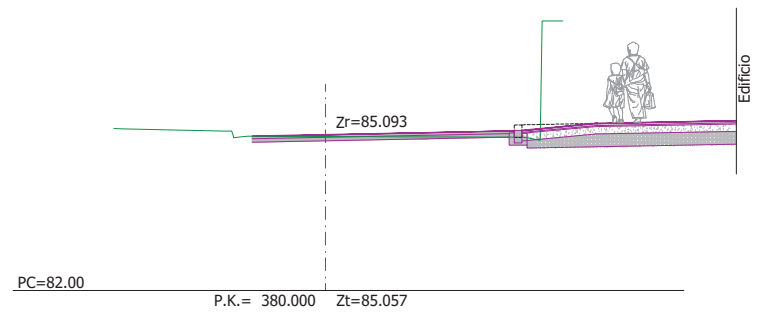
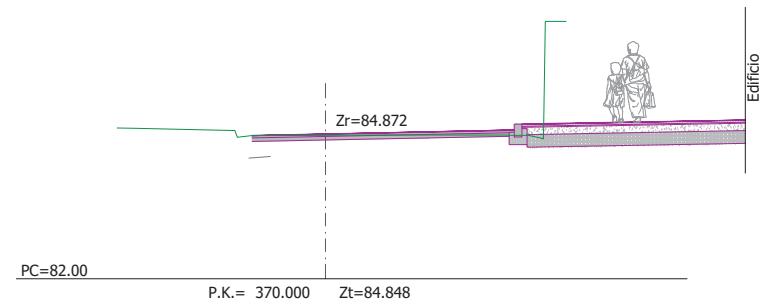
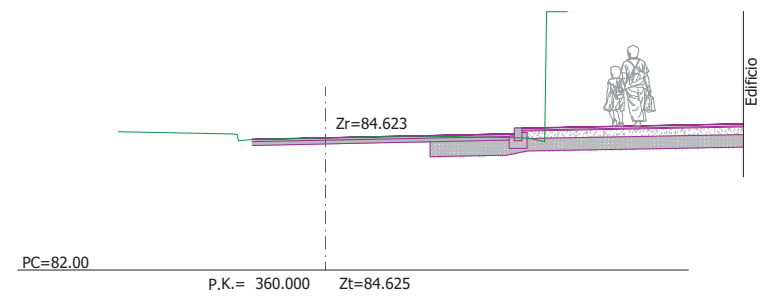
P.K.= 350.000 Zt=84.347

BEHIN BETIKO ONESPENA

referencia gidier: 2020-052-PO

sustatzaila/ promotor	proiektuaren egilea/ autor del proyecto	izenburua/ título	kokalekua/ situación	data/ fecha	eskala/ escala	Izendapena / Designación	plano zk/ nº plano
<p>promotor: construcciones sukia eraikuntzak sa</p>	<p>CARLOS MARAURI COLEGIADO Nº 13.802</p> <p>MIGUEL A. OTERO COLEGIADO Nº 10.437</p>	AU-24 IURRE EREMUA URBANIZATZEKO PROIEKTUA. TOLOSA PROYECTO DE URBANIZACIÓN AU- 24 IURRE. TOLOSA	TOLOSA	2021eko EKAINA JUNIO 2021	A3: 1/150 A1: 1/75 1:75	BIDEAREN TRAZADURA. ZEHARKAKO PROFILAK TRAZADO VIAL. PERFILES TRANSVERSALES	05.2 Hoja 6 de 7

RSKU5b6fe27b-68ac-49d9-85b0-bf6f5b1af37f



TOLOSAKO UDALA

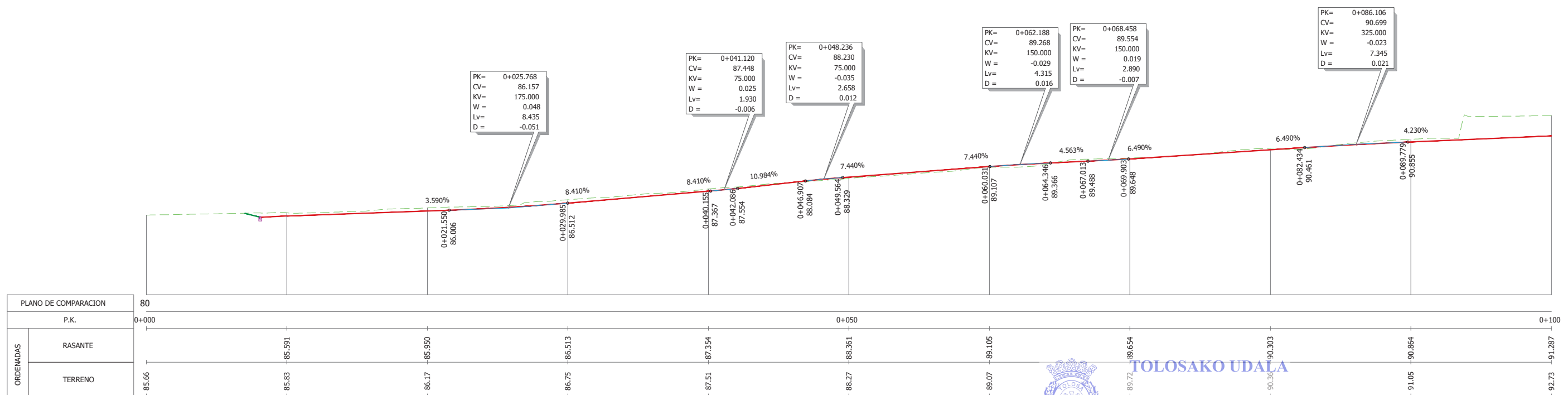
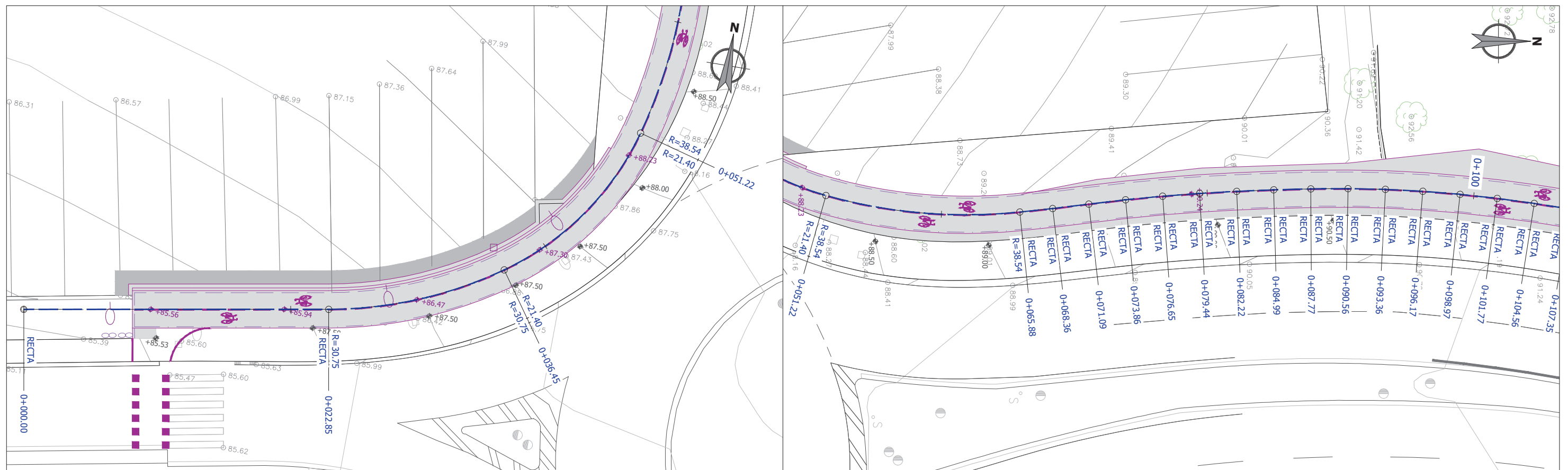
2022ko apirilaren 5ean Gobernu Batzarrek emana

BEHIN BETIKO ONESPENA

referencia gidier: 2020-052-PO


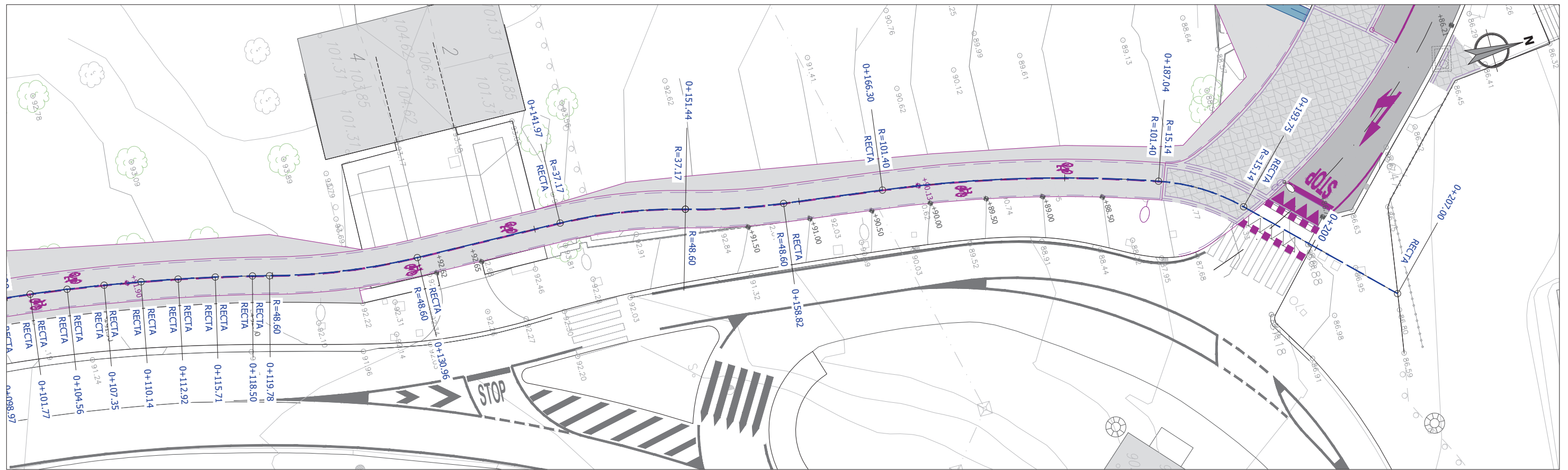
sustatzaila/promotor	proiektuaren egilea/ autor del proyecto	izenburua/titulo	kokalekua/situación	data/ fecha	eskala/ escala	Izendapena / Designación	plano zk/nº plano
<p>promotor: construcciones sukia eraikuntzak sa</p>	<p>CARLOS MARAURI COLEGIADO Nº 13.802</p> <p>MIGUEL A. OTERO COLEGIADO Nº 10.437</p>	AU-24 IURRE EREMUA URBANIZATZEKO PROIEKTUA. TOLOSA PROYECTO DE URBANIZACIÓN AU- 24 IURRE. TOLOSA	TOLOSA	2021eko EKAINA JUNIO 2021	A3: 1/150 A1: 1/75 1:75	BIDEAREN TRAZADURA. ZEHARKAKO PROFILAK TRAZADO VIAL. PERFILES TRANSVERSALES	05.2 Hoja 7 de 7





PLANO DE COMPARACION		80
P.K.		0+000
ORDENADAS	RASANTE	85.591
	TERRENO	85.66





PLANO DE COMPARACION		81
P.K.		0+100
ORDENADAS	RASANTE	91.287
	TERRENO	92.73




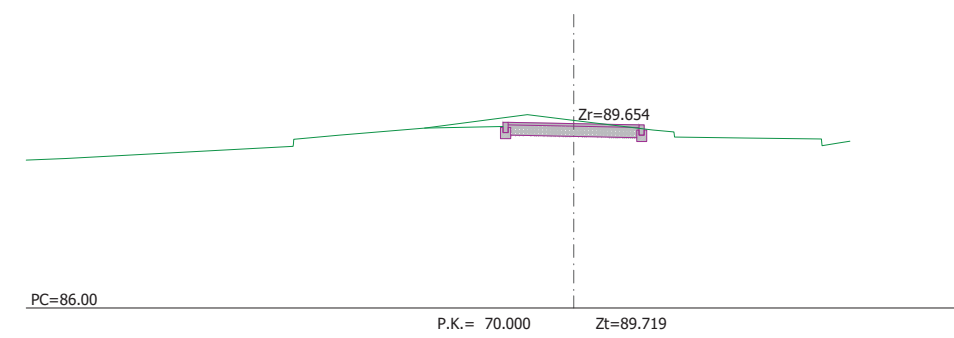
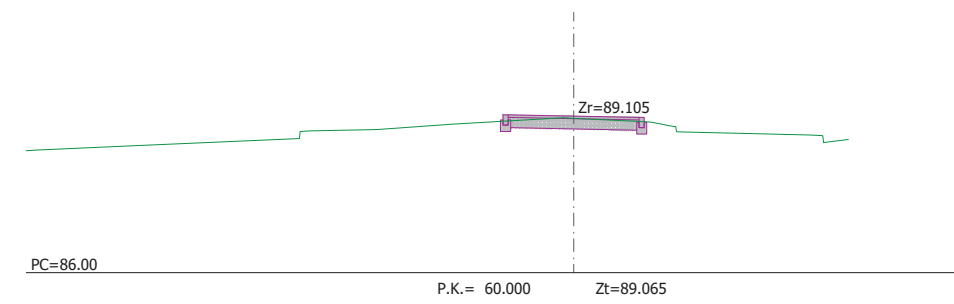
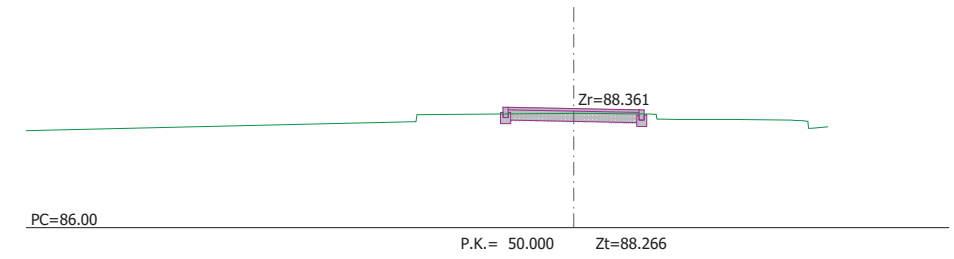

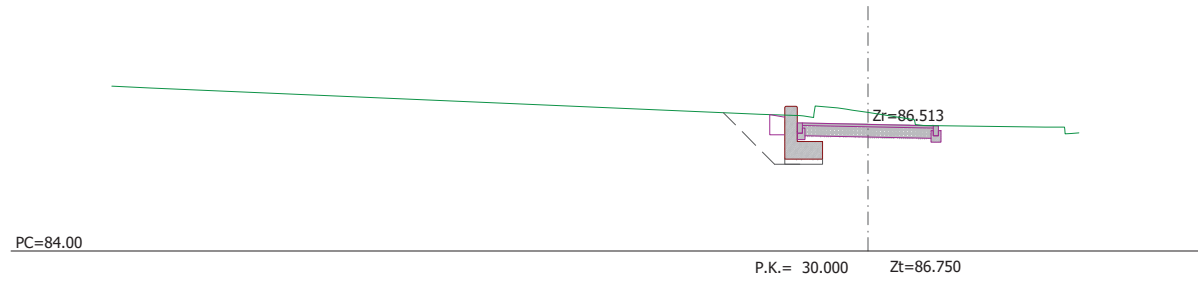
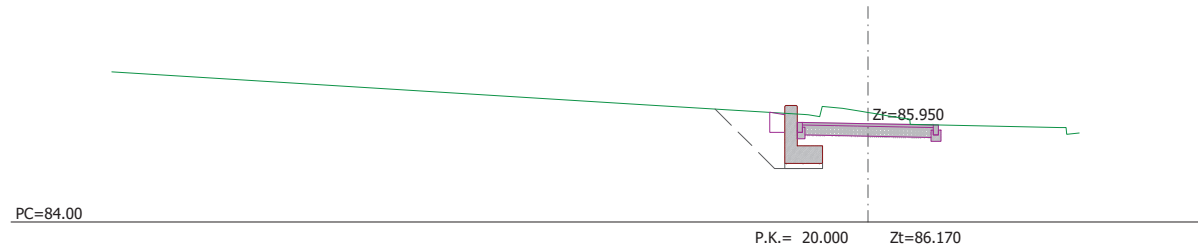
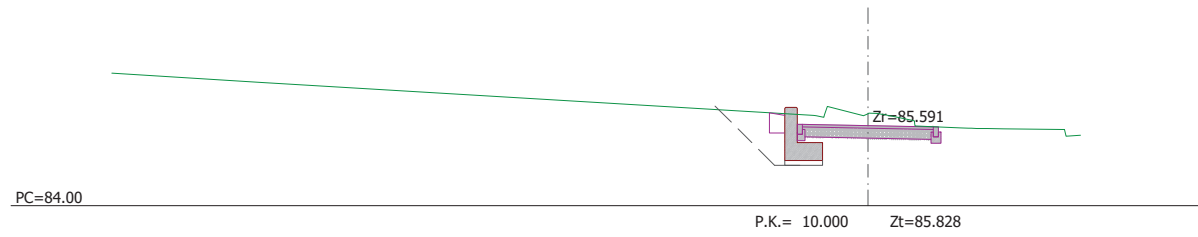
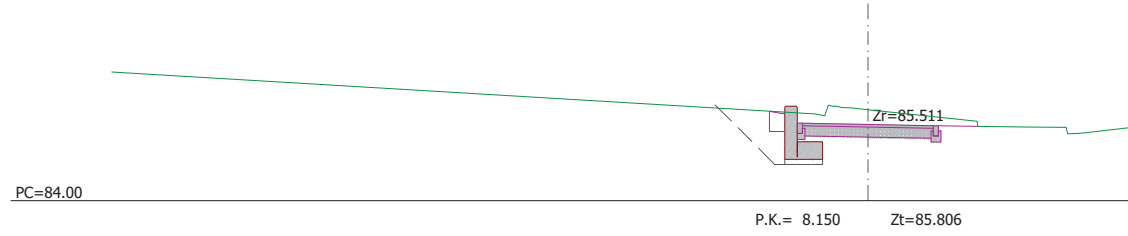
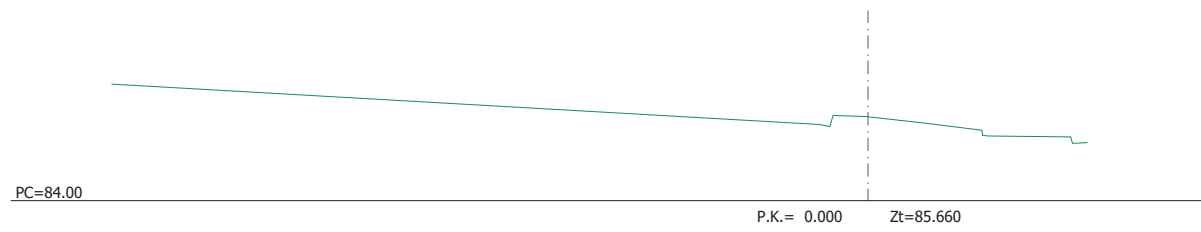
TOLOSAKO UHALA

2022ko apirilaren 5ean Gobernuko Batzarrak emana

BEHIN BETIKO ONESPENA



RSKU5b6fe27b-68ac-49d9-85b0-bf6f5b1af37f



TOLOSAKO UDALA

2022ko apirilaren 5ean Gobernu Batzarrek emanen

BEHIN BETIKO ONESPENA

referencia gidier: 2020-052-PO

sustatzaila/promotor	proiektuaren egilea/ autor del proyecto	izenburua/titulo	kokalekua/situación	data/ fecha	eskala/ escala	Izendapena / Designación	plano zk/ nº plano
<p>promotor: construcciones sukia eraikuntzak sa</p>	<p>CARLOS MARAURI COLEGIADO Nº 13.802</p> <p>MIGUEL A. OTERO COLEGIADO Nº 10.437</p>	<p>AU-24 IURRE EREMUA URBANIZATZEKO PROIEKTUA. TOLOSA</p> <p>PROYECTO DE URBANIZACIÓN AU- 24 IURRE. TOLOSA</p>	TOLOSA	2021eko EKAINA JUNIO 2021	<p>A3: 1/150    A1: 1/75</p> <p>1:75 </p>	<p>BIDEGORRIAREN TRAZADURA. ZEHARKAKO PROFILAK</p> <p>TRAZADO VÍA CICLISTA. PERFILES TRANSVERSALES</p>	<p>06.2</p> <p>Hoja 1 de 2</p>



Egiaztapen Kode Segurua/Código Seguro de Verificación: **ESKUB6fe27b-68ac-49q9-85b0-bf6f5b1af37f**  
 Dokumentu elektronikoa honen paperarazko kopiararen osotasuna eta sinadura egiaztatzeke, sar ezazu egiaztapen kode segurua egolita elektronikoan: <https://ust.gipuzkoa.eus/?de=07110>  
 Comprobante de integridad y firma de la copia en papel de este documento electrónico, introduciendo el código seguro de verificación en la sede electrónica: <https://ust.gipuzkoa.eus/?de=07110>



**TOLOSAKO UDALA**  
 2022ko apirilaren 5ean Gobernu Batzarrak emana  
 BEHIN BETIKO ONESPENA

sustatzalea/promotor	proiektuaren egilea/ autor del proyecto	izenburua/título	kokalekua/situación	data/ fecha	eskala/ escala	Izendapena / Designación	plano zk/ nº plano
<b>sukia</b> promotor: construcciones sukia eraikuntzak sa	 CARLOS MARAURI COLEGIADO Nº 13.802 MIGUEL A. OTERO COLEGIADO Nº 18.437	AU-24 IURRE EREMUA URBANIZATZEKO PROIEKTUA. TOLOSA PROYECTO DE URBANIZACIÓN AU- 24 IURRE. TOLOSA	TOLOSA	2021eko EKAINA JUNIO 2021	A3: 1/150 A1: 1/75 1:75	BIDEGORRIAREN TRAZADURA. ZEHARKAKO PROFILAK TRAZADO VÍA CICLISTA. PERFILES TRANSVERSALES	<b>06.2</b> Hoja 1 de 2

referencia gide: 2020-052-PD



## Sinaduren laburpena / Resumen de firmas

**Titulua / Título:**

2021H1220001-Planoak 3/Planoak 3 ()