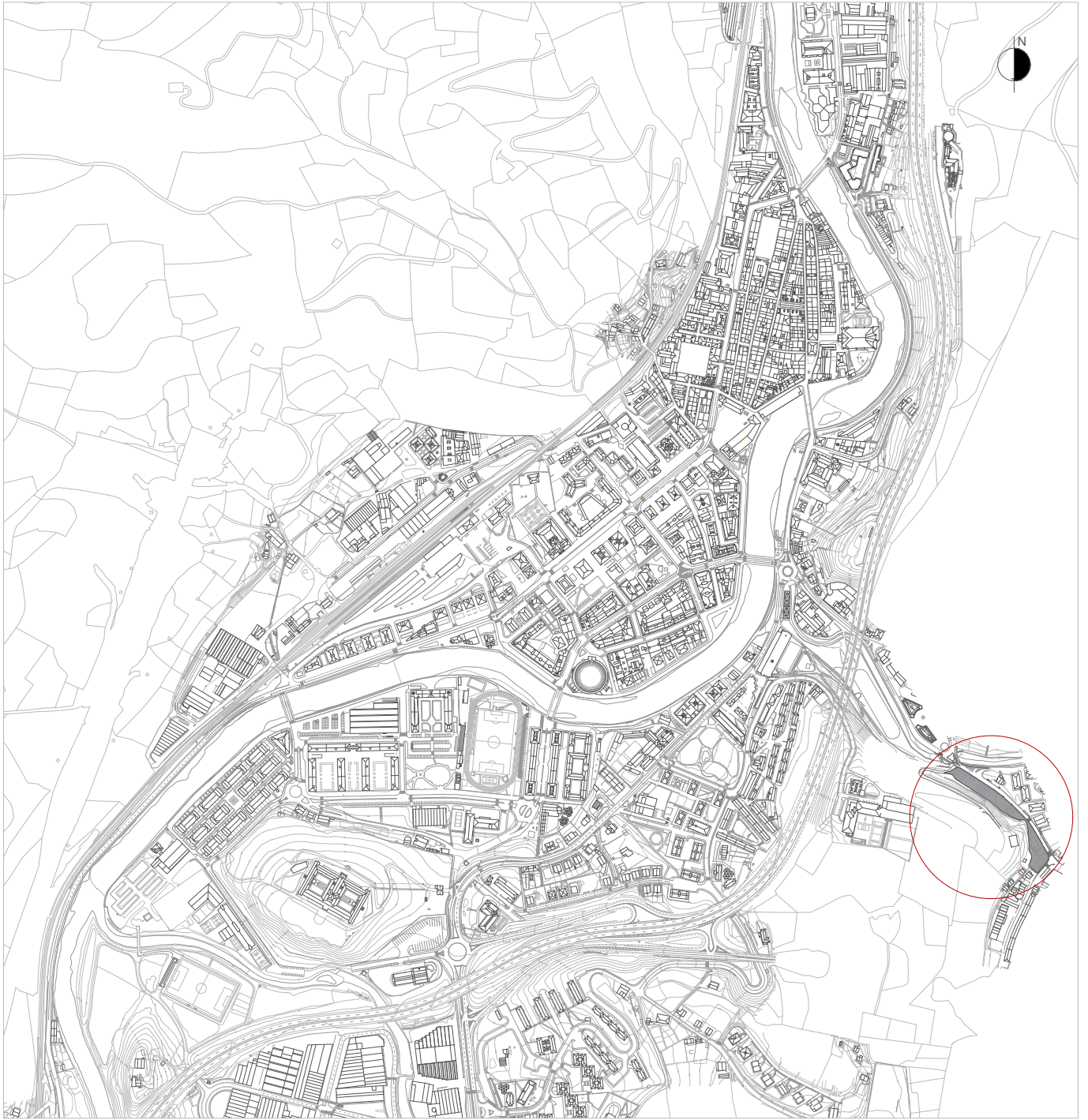


15.BIDEBIETA-IZASKUN-IPARRAGIRRE-KONDEKO ALDAPA (bakoitiak)
15.2.ZUBIZARRETA



ESCALA 1/10000 ESKALA

15.2 AZPIESPARRUAREN MUGA



LÍMITE DE SUBÁMBITO 15.2

GRÁFICO i-1. GRAFIKOA
PLANO DE SITUACIÓN
KOKAPEN PLANOA



arkitektoa/arquitecto
jabier TELLERIA ELORZ

antonio lekuona 2, 1
20400 tolosa
gipuzkoa

telf. 943116050
www.euskalproject.com
estudio@euskalproject.com

15.BIDEBIETA-IZASKUN-IPARRAGIRRE-KONDEKO ALDAPA (bakoitiak)
15.2.ZUBIZARRETA



ESCALA 1/2500 ESKALA

15.2 AZPIESPARRUAREN MUGA



LÍMITE DE SUBÁMBITO 15.2

GRÁFICO i-2. GRAFIKOA
LOCALIZACIÓN
INGURU GERTUA



arkitektoa/arquitecto
jabier TELLERIA ELORZ

antonio lekuona 2, 1
20400 tolosa
gipuzkoa

telf. 943116050
www.euskalproject.com
estudio@euskalproject.com

15.BIDEBIETA-IZASKUN-IPARRAGIRRE-KONDEKO ALDAPA (bakoitiak)
15.2.ZUBIZARRETA



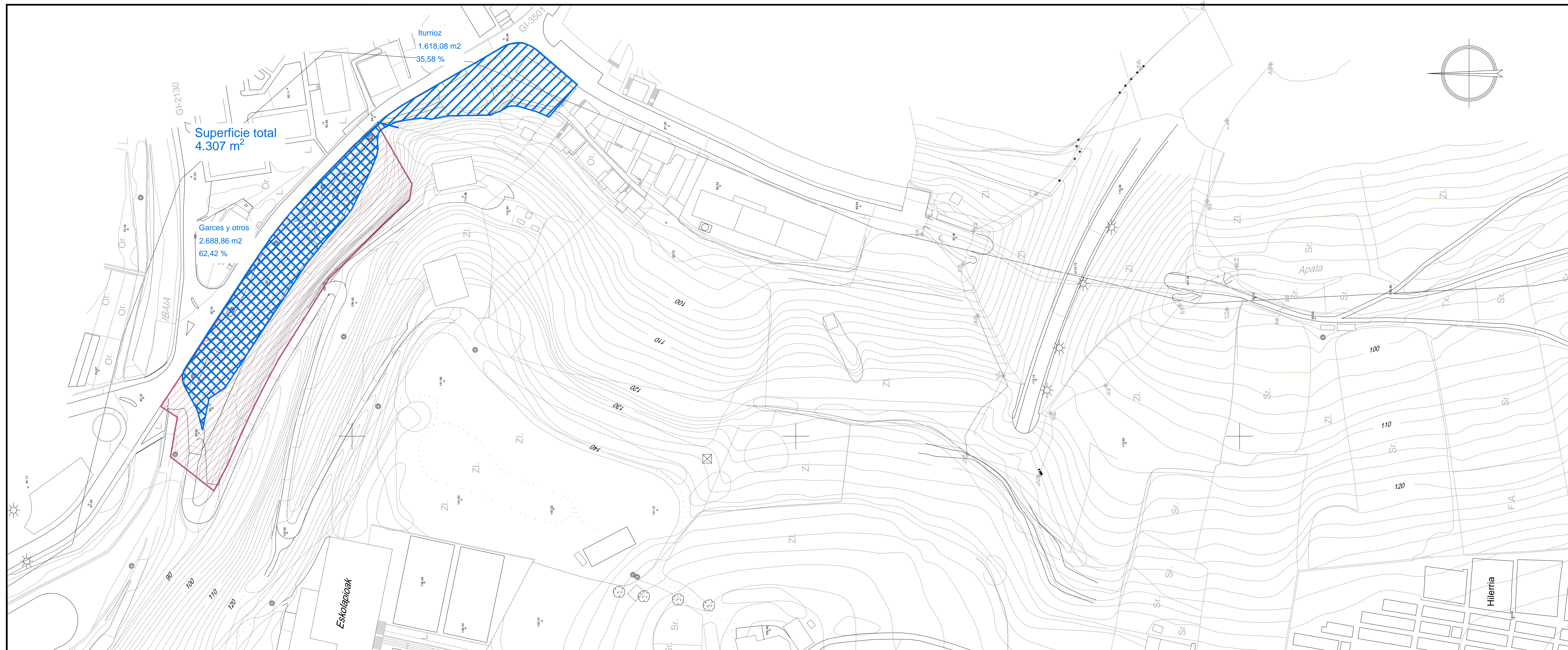
ESCALA 1/1000 ESKALA

15.2 AZPIESPARRUAREN MUGA - - - - - LÍMITE DE SUBÁMBITO 15.2

GRÁFICO I-3.1 GRAFIKOA
PLANO TOPOGRÁFICO
PLANO TOPOGRAFIKOA



arkitektoa/arquitecto
jabier TELLERIA ELORZ
 antonio lekuona 2, 1 telf. 943116050
 20400 tolosa www.euskalproject.com
 gipuzkoa estudio@euskalproject.com



TOLOSAKO UDALA

DELIMITACION DE PROPIEDADES DE :
FAMILIAS GARCES Y CARRERA

01

CONVENIO URBANISTICO

AMBITO 15

SUBAMBITO 15.2 - ZUBIZARRETA

TEKNIKOAK
BULEGO TEKNIKOAK

ESCALA 1:1000

HIRIGINTZA BULEGOA

2008 OTSAILA

15.BIDEBIETA-IZASKUN-IPARRAGIRRE-
KONDEKO ALDAPA (bakoitiak)
15.2 ZUBIZARRETA

ESTRUCTURA DE LA PROPIEDAD	Referencia catastral	Tipo de suelo	Superficie m ²	Propiedad
Parcela 1	7576648	urbano	2.688,86 m ²	Familia Karrera y Garcés
		no urbano	5.674,98 m ²	
Parcela 2	7575067	urbano	1.618,08 m ²	Familia Iturrioz
Superficie TOTAL SUBAMBITO 15.2= 4.307 m ²				

GRÁFICO I4 GRAFIKOA
DELIMITACIÓN DE PROPIEDADES SEGÚN CONVENIO URBANISTICO DE FEBRERO DE 2008
JABETZAREN BANAKETA 2008 HIRIGINTZA HITZARMENAREN ARABERA



arquitectos/arquitecto
jabier TELLERIA ELORZ
arrazola lekua 2, 1
2002 bilbo
guzkoa
tel. 943116050
www.euskalproject.com
estudio@euskalproject.com

15.BIDEBIETA-IZASKUN-IPARRAGIRRE-KONDEKO ALDAPA (bakoitiak)
15.2.ZUBIZARRETA



ESCALA 1/1000 ESKALA

15.2 AZPIESPARRUAREN MUGA
PROIEKTUAREN SESTRA

— — — — —
+80

LÍMITE DE SUBÁMBITO 15.2
RASANTE PROYECTADA

GRÁFICO 15. GRAFIKOA

PLANTA DE ORDENACIÓN PLAN GENERAL VIGENTE. DEFINICIÓN GEOMÉTRICA
JATORRIZKO ANTOLAMENDUAREN OINPLANOA.DEFINIZIO GEOMETRIKOA



arkitektoa/arquitecto
jabier TELLERIA ELORZ
 antonio lekuona 2, 1
 20400 Tolosa
 gipuzkoa
 www.euskalproject.com
 estudio@euskalproject.com
 telf. 943116050

15.BIDEBIETA-IZASKUN-IPARRAGIRRE-KONDEKO ALDAPA (bakoitiak)
15.2.ZUBIZARRETA



ESCALA 1/1000 ESKALA





15.2 AZPIESPARRUAREN MUGA		LÍMITE DE SUBÁMBITO 15.2
ERAIKUNTZA IREKIKO BIZITEGI-LURZAILA a.20 (sestra azpian)	a.20 	a.20 a.20 RESIDENCIAL DE EDIFICACIÓN ABIERTA (sobre rasante)
BIDE KOMUNIKAZIOEN SAREA	e.10 	e.10 RED DE COMUNICACIÓN VIARIA
BIDE KOMUNIKAZIOEN SAREA (erabilera pribatua sestra azpian)	f.10 	f.10 ESPACIO LIBRE

GRÁFICO 16. GRAFIKOA

PLANTA DE ORDENACIÓN PLANEAMIENTO VIGENTE. ZONIFICACIÓN PORMENORIZADA
JATORRIZKO ANTOLAMENDUAREN OINPLANOA. ZONIFIKAZIO XEHATUA