



ESKUDCFBCB7-B743-4d5f-8d8c-ccfa58d7716a

LEGENDA

- HIRIGINTZA-AZPIEREMUAREN MUGA
- URBANIZAZIOAREN MUGA
- HONDOKO DRAINATZEA**
- HORMIGOIZKO MARKOA 2x2m AINTZINAKO BAGUADAN
- HONDOKO DRAINATZEAREN HARRI-LUBETA
- EGUNGO SANEAMENDUA**
- KOLECTOREA
- PUTZUA
- HUSTUBIDEA
- SANEAMENDU-SARE BERRIA**
- KOLECTOREA
- PUTZUA
- HIDROZIKLOIA
- HUSTUBIDEA
- IBILGU BERRIA**
- SEKZIOAK: IKUS 0-8.A PLANOA

LEYENDA

- LÍMITE DEL SUBÁMBITO URBANÍSTICO
- LÍMITE DE URBANIZACIÓN
- DRENAJE DE FONDO**
- MARCO DE HORMIGÓN 2x2m EN ANTIGUA VAGUADA
- ESCOLLERA DE DRENAJE DE FONDO
- ESTADO ACTUAL SANEAMIENTO**
- COLECTOR
- POZO
- SUMIDERO
- NUEVA RED DE SANEAMIENTO**
- COLECTOR
- POZO
- HIDROCICLÓN
- SUMIDERO
- CAUCE NUEVO SECCIONES: VER PLANO 0-8.A



TOLOSAKO UDALA

2021eko urt. 28an Udalbatzak emana

BEHIN BETIKO ONESPENA BALDINTZEKIN



APATTAERREKA ESKUALDEKO INDUSTRIALDEAREN "18.1 (TOLOSA)-IBARRAKO LURSAILAK" AZPIEREMUAREN HIRI ANTOLAMENDUKO PLAN BEREZIA

PLAN ESPECIAL DE ORDENACIÓN URBANA DEL SUBAMBITO "18.1 (TOLOSA)-TERRENOS DE IBARRA" DEL POLÍGONO INDUSTRIAL COMARCAL DE APATTAERREKA

marzo 2020 -ko martxoa

O-10.A

AZPIEGITUREN ESKEMAK, DRAINATZE OROKORRA ETA EURI-UREN SANEAMENDUA

ESQUEMAS DE INFRAESTRUCTURAS DRENAJE GENERAL Y SANEAMIENTO PLUVIAL

EQUIPO REDACTOR:
IDAZLARI TALDEA:
Miguel Salaverria
Amaia Salaverria

Ingeniero de Caminos
Edozein Ingeniaritza
Ingeniera de Caminos
Edozein Ingeniaritza

Tomas A. Mingot
Abogado
Arquitecta
Arquitecta

Maria Lasa
Arquitecta
Arquitecta

ESCALA A3: 1/2.000
ESCALA A1: 1/1.000

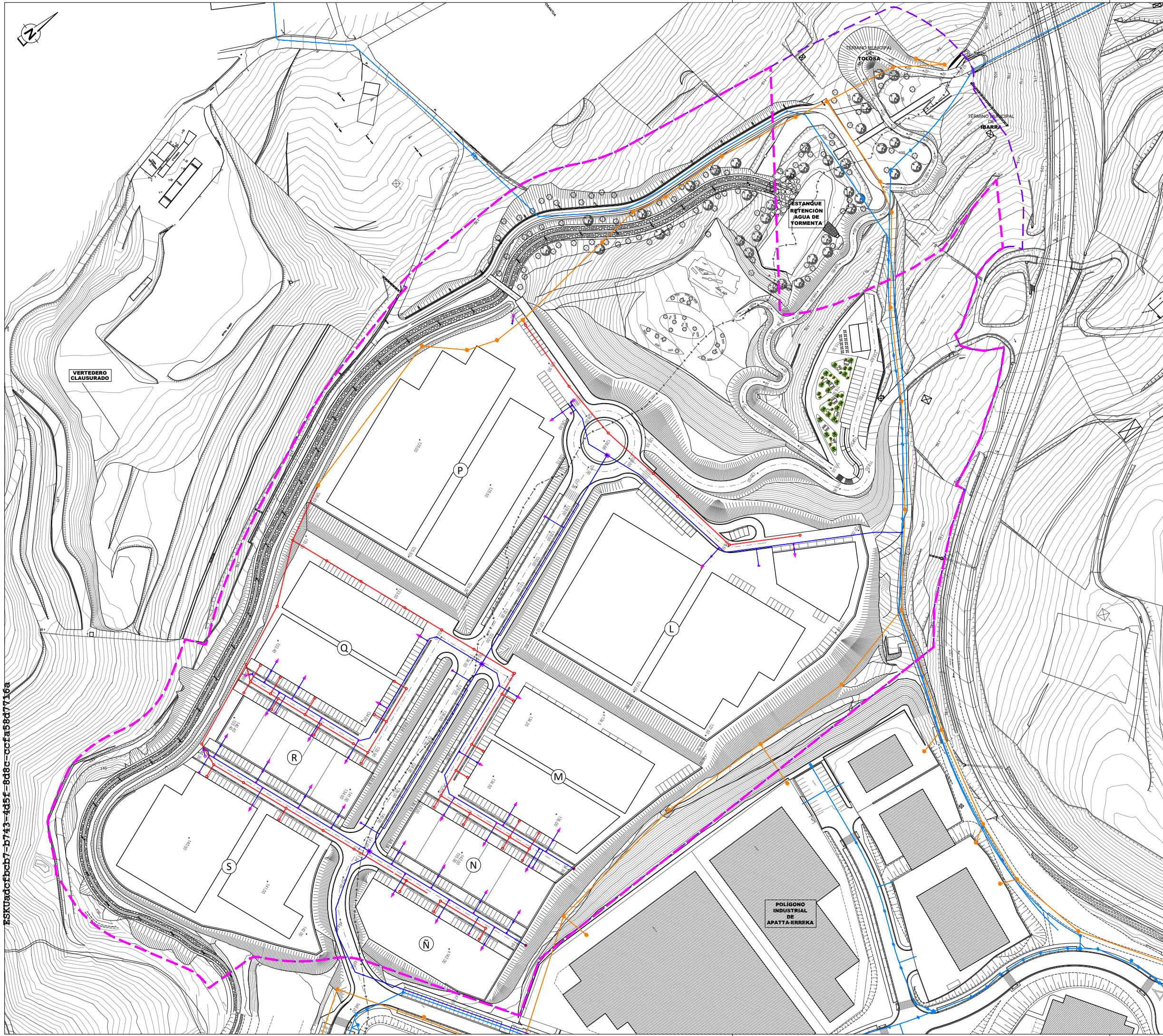


TOLOSAKO UDALA

2021eko urt. 28an Udalbatzak emana

BEHIN BETIKO ONESPENA BALDINTZEKIN

LEGENDA	LEYENDA
HIRIGINTZA-AZPIEREMUAREN MUGA	LÍMITE DEL SUBÁMBITO URBANÍSTICO
URBANIZAZIOAREN MUGA	LÍMITE DE URBANIZACIÓN
EGUNGO HONDAKIN-UREN SANEAMENDU SAREA	RED DE SANEAMIENTO RESIDUAL EXISTENTE
KOLEKTorea	COLECTOR
PUTZUA	POZO
EGUNGO UR-HORNIDURA SAREA	RED DE ABASTECIMIENTO DE AGUA EXISTENTE
HODIA	TUBERÍA
UKONDOA	CODO
BENTOSA	VENTOSA
TELEAGINTEA	TELEMANDO
HONDAKIN-UREN SANEAMENDU SARE BERRIA	NUEVA RED DE SANEAMIENTO RESIDUAL
KOLEKTorea	COLECTOR
PUTZUA	POZO
UR-HORNIDURARAKO SARE BERRIA	NUEVA RED DE ABASTECIMIENTO DE AGUA
HODIA	TUBERÍA
HARGUNEA	ACOMETIDA
BALBULA-KUTXATILA	ARQUETA DE VÁLVULA
BENTOSA-KUTXATILA	ARQUETA DE VENTOSA
EURI-URAK HUSTEKO PUTZUA	POZO PLUVIAL DESAGÜE
HIDRANTEA	HIDRANTE



ESKUALDEKO INDUSTRIALDEAREN "18.1 (TOLOSA)-IBARRAKO LURSAILAK" AZPIEREMUAREN HIRI ANTOLAMENDUKO PLAN BEREZIA



APATTAERREKA ESKUALDEKO INDUSTRIALDEAREN "18.1 (TOLOSA)-IBARRAKO LURSAILAK" AZPIEREMUAREN HIRI ANTOLAMENDUKO PLAN BEREZIA

PLAN ESPECIAL DE ORDENACIÓN URBANA DEL SUBÁMBITO "18.1 (TOLOSA)-TERRENOS DE IBARRA" DEL POLÍGONO INDUSTRIAL COMARCAL DE APATTAERREKA

marzo 2020 -ko martxo

O-10.B

AZPIEGITUREN ESKEMAK, HONDAKIN-UREN SANEAMENDUA ETA UR-HORNIDURA

ESQUEMAS DE INFRAESTRUCTURAS SANEAMIENTO RESIDUAL Y DISTRIBUCIÓN DE AGUA

EQUIPO REDACTOR:
 IDAZLARI TALDEA:
 Miguel Salaverria Ingeniero de Caminos, Estructuras e Ingeniería Edificatoria
 Amaia Salaverria Ingeniera de Caminos, Estructuras e Ingeniería Edificatoria
 Tomas A. Mingot Abogado
 Maria Lasa Arquitecta

ESCALA: A3: 1/2.000
 A1: 1/1.000

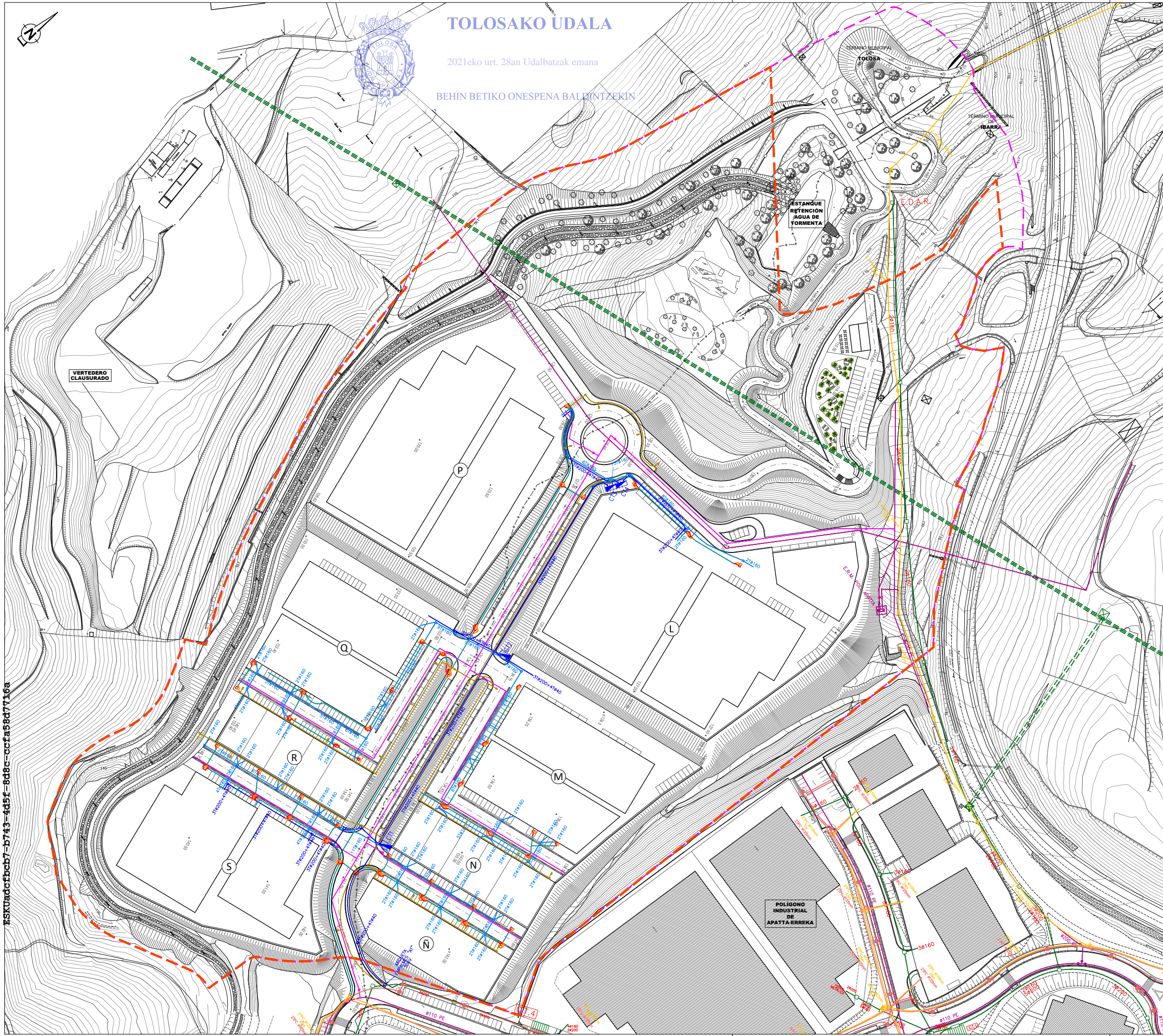


TOLOSAKO UDALA

2021eko urt. 28an Udaltzatza eman



BEHIN BETIKO ONESPENA BAL RINTZEKIN



LEGENDA	LEYENDA
HIRIGINTZA-AZPIEREMUAREN MUGA	LÍMITE DEL SUBÁMBITO URBANÍSTICO
URBANIZAZIOAREN MUGA	LÍMITE DE URBANIZACIÓN
EGUNGO ENERGIA ELEKTRIKO SAREA	RED EXISTENTE DE ENERGÍA ELÉCTRICA
LURPEKO LINEA	LÍNEA SUBTERRÁNEA
AIREKO LINEA	LÍNEA AÉREA
KUTXATILA	ARQUETA
EGUNGO GAS-BANAKETAKO SAREA	RED DE DISTRIBUCIÓN DE GAS EXISTENTE
HODIA	TUBERÍA
KUTXATILA	ARQUETA
EGUNGO TELEKOMUNIKAZIO SAREA	RED DE TELECOMUNICACIONES EXISTENTE
TELFÓNICA	TELFÓNICA
EUSKALTEL	EUSKALTEL
EGUNGO ARGITERIA PUBLIKOKO SAREA	RED DE ALUMBRADO PÚBLICO EXISTENTE
KANALIZAZIOA	CANALIZACIÓN
KUTXATILA	ARQUETA
KALE-ARGIA	FAROLA
ENERGIA ELEKTRIKO SARE BERRIA	NUEVA RED DE ENERGÍA ELÉCTRICA
G.T. KANALIZAZIOA	CANALIZACIÓN A.T.
B.T. KANALIZAZIOA	CANALIZACIÓN B.T.
TRANSFORMAZIO-ZENTROA	CENTRO TRANSFORMACIÓN
GAS-BANAKETAKO SARE BERRIA	NUEVA RED DE DISTRIBUCIÓN DE GAS
HODIA	TUBERÍA
BALBULA	VÁLVULA
TELEKOMUNIKAZIO-SARE BERRIA	NUEVA RED DE TELECOMUNICACIONES
TELFÓNICA	TELFÓNICA
EUSKALTEL	EUSKALTEL
BATERAKOIA	CONJUNTA
ARGITERIA PUBLIKOKO SARE BERRIA	NUEVA RED ALUMBRADO PÚBLICO
KANALIZAZIOA	CANALIZACIÓN
KUTXATILA	ARQUETA
KALE-ARGIA	FAROLA



APATTAERREKA ESKUALDEKO INDUSTRIALDEAREN "18.1 (TOLOSA)-IBARRAKO LURSAILAK" AZPIEREMUAREN HIRI ANTOLAMENDUKO PLAN BEREZIA

PLAN ESPECIAL DE ORDENACIÓN URBANA DEL SUBÁMBITO "18.1 (TOLOSA)-TERRENOS DE IBARRA" DEL POLÍGONO INDUSTRIAL COMARCAL DE APATTAERREKA

marzo 2020 -ko martxo

O-10.C

AZPIEGITUREN ESKEMAK, ENERGIA ELEKTRIKO, TELEKOMUNIKAZIOAK, GASA ETA ARGITERIA PUBLIKOIA

ESQUEMAS DE INFRAESTRUCTURAS ENERGÍA ELÉCTRICA, TELECOMUNICACIONES, GAS Y ALUMBRADO PÚBLICO

EQUIPO REDACTOR: IDAZLARI TALDEA: ESCALA: A3: 1/2.000
 A1: 1/1.000
 Miguel Salaverria Ingeniero de Caminos, Topógrafo, Abogado
 Amaia Salaverria Ingeniera de Caminos, Topógrafa, Arquitecta
 Tomas A. Mingot Abogado
 Maria Laso Arquitecta

ESKUALDEKO APATTAERREKA



ESKUDACFB7-b743-4d5f-8d8c-ccfa58d716a

- LEYENDA**
- - - Límite de urbanización
 - - - Límite del subámbito urbanístico
 - Taludes en escollera del cauce del arroyo Apatta
 - Margen izquierda del arroyo Apatta
 - Parte sur de la margen derecha del arroyo Apatta
 - Parte norte de la margen derecha del arroyo Apatta
 - Estanque de avenidas



TOLOSAKO UDALA
 2021eko urt. 28an Udalbatzak emana
 BEHIN BETIKO ONESPENA BALDINTZEKIN

ESTUDIO AMBIENTAL ESTRATÉGICO DEL PLAN ESPECIAL DE ORDENACIÓN URBANA REFERIDO AL CONJUNTO DEL SUBÁMBITO "18.1 (TOLOSA)-TERRENOS DE IBARRA" DEL POLÍGONO INDUSTRIAL COMARCAL DE APATTAERREKA. PROYECTO DE RESTAURACIÓN AMBIENTAL Y PAISAJÍSTICA

	ZONIFICACIÓN DE LAS ACTUACIONES DE RESTAURACIÓN AMBIENTAL Y PAISAJÍSTICA	PLANO ZKPLANO Nº 1
		ESKALAESCALA DIN A-3 1/2.000
PROIEKTUAREN ZUZENDARI/DIRECTOR DEL PROYECTO: ANTONIO BEA	EGILEA/AUTOR: AITOR TOBAR	DATA/FECHA JUNIO 2018



APATTAERREKA ESKUALDEKO INDUSTRIALDEAREN "18.1 (TOLOSA)-IBARRAKO LURSAILAK" AZPIEREMUAREN HIRI ANTOLAMENDUKO PLAN BEREZIA

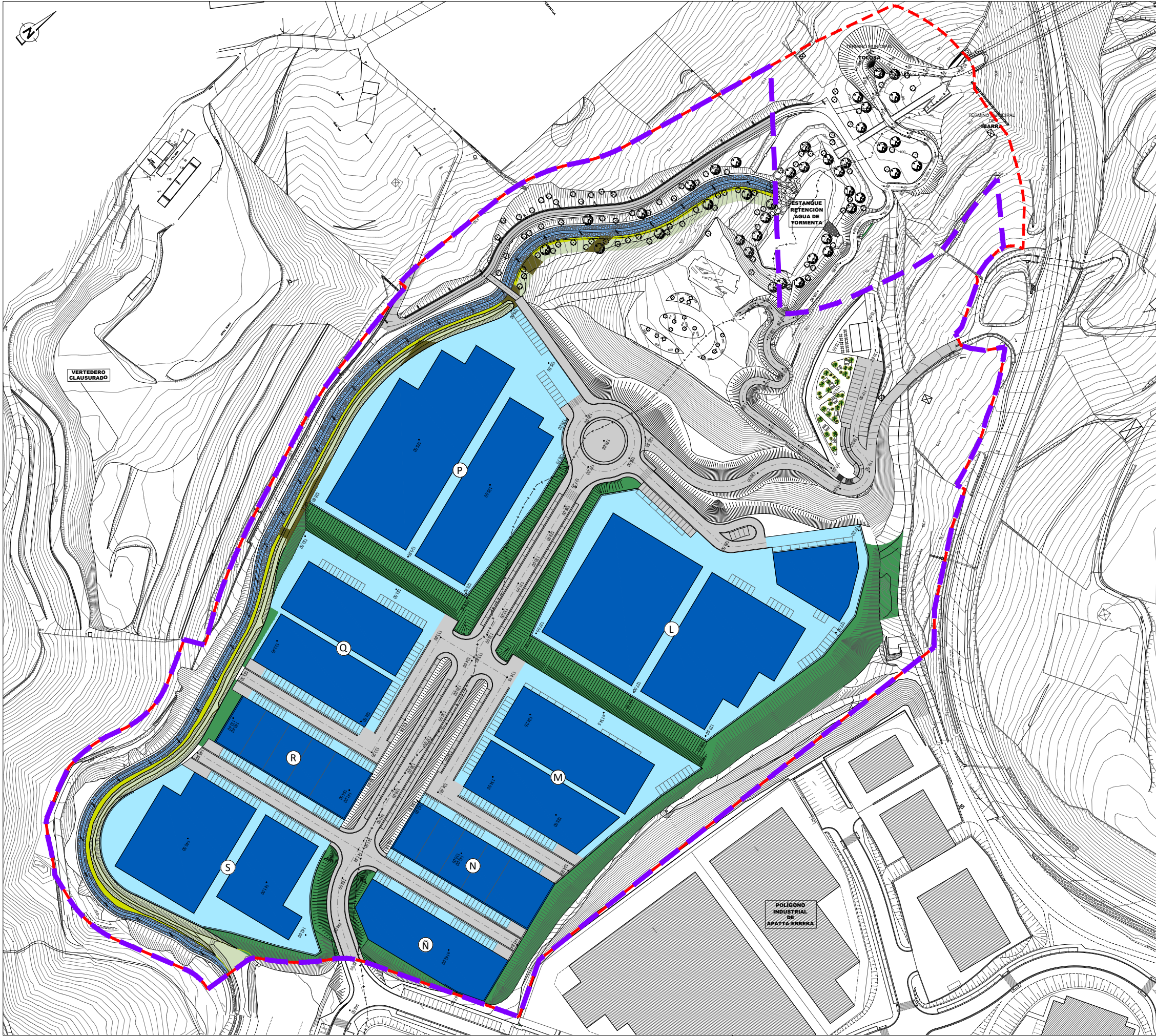
PLAN ESPECIAL DE ORDENACIÓN URBANA DEL SUBÁMBITO "18.1 (TOLOSA)-TERRENOS DE IBARRA" DEL POLÍGONO INDUSTRIAL COMARCAL DE APATTAERREKA

marzo 2020 -ko martxo

O-11.A

INGURUMENA ETA PAISAIA
 LEHENERATZEKO JARDUNEN ZONAKATZEA
 ZONIFICACIÓN DE LAS ACTUACIONES DE RESTAURACIÓN AMBIENTAL Y PAISAJÍSTICA

EQUIPO REDACTOR: IDAZLARI TALDEA:	Ingeniero de Caminos Edozeitako Ingegnieria Ingeniera de Caminos Edozeitako Ingegnieria	Tomas A. Mingot Abokatu Abokatu Arquiteta Arquiteta	ESCALA . A3: 1/2.000 ESCALA . A1: 1/1.000
Miguel Salaverria Amaia Salaverria		María Lasa	



- LEYENDA**
- - - Límite de urbanización
 - - - Límite del subámbito urbanístico
 - Plantación de aliseda cantábrica en margen derecha del arroyo Apatta
 - Plantación de robleal-bosque mixto de frondosas en margen derecha del arroyo Apatta
 - Hidrosiembra de herbáceas en servidumbres (línea eléctrica, canalización gas y colector saneamiento)



TOLOSAKO UDALA

2021eko urt. 28an Udalbatzak emana

BEHIN BETIKO ONESPENA BALDINTZEKIN

ESTUDIO AMBIENTAL ESTRATÉGICO DEL PLAN ESPECIAL DE ORDENACIÓN URBANA REFERIDO AL CONJUNTO DEL SUBÁMBITO "18.1 (TOLOSA)-TERRENOS DE IBARRA" DEL POLÍGONO INDUSTRIAL COMARCAL DE APATTAERREKA. PROYECTO DE RESTAURACIÓN AMBIENTAL Y PAISAJÍSTICA

ESTUDIOS AMBIENTALES S.L.U.	GAIA/TEMA: ACTUACIONES DE RESTAURACIÓN AMBIENTAL Y PAISAJÍSTICA	PLANO ZK/PLANO Nº: 2
	PROIEKTUAREN ZUZENDARI/DIRECTOR DEL PROYECTO: ANTONIO BEA	EGILEA/AUTOR: AITOR TOBAR
		DATA/FECHA: JUNIO 2018



APATTAERREKA ESKUALDEKO INDUSTRIALDEAREN "18.1 (TOLOSA)-IBARRAKO LURSAILAK" AZPIEREMUAREN HIRI ANTOLAMENDUKO PLAN BEREZIA

PLAN ESPECIAL DE ORDENACIÓN URBANA DEL SUBÁMBITO "18.1 (TOLOSA)-TERRENOS DE IBARRA" DEL POLÍGONO INDUSTRIAL COMARCAL DE APATTAERREKA

marzo 2020 -ko martxoa

O-11.B

INGURUMENA ETA PAISAIA LEHENERATZEKO JARDUNAK

ACTUACIONES DE RESTAURACIÓN AMBIENTAL Y PAISAJÍSTICA

EQUIPO REDACTOR: IDAZLARI TALDEA: Miguel Salaverria Amaia Salaverria	Ingeniero de Caminos Edificatorio Ingeniería Ingeniera de Caminos Edificatorio Ingeniería	Tomas A. Mingot Abokatua Maria Lasa Arkitektoa Arkitektoa	ESCALA A3: 1/2.000 ESCALA A1: 1/1.000
---	--	---	--



Egiaztapen Kode Segurua/Código Seguro de Verificación: **ESKUadcfbcb7-b743-4d5f-8d8c-ccfa58d7716a**
 Dokumentu elektroniko honen paperezko kopiaren osotasuna eta sinadura egiaztatzeko, sar ezazu egiaztapen kode segurua egoitza elektronikoan: <https://ust.gipuzkoa.eus?De=07110>
 Compruebe la integridad y firma de la copia en papel de este documento electrónico, introduciendo el código seguro de verificación en la sede electrónica: <https://ust.gipuzkoa.eus?De=07110>

Sinaduren laburpena / Resumen de firmas

Titulua / Título:

2018H1050001-2. Planoak Part_2/2. Planoak Part_2 ()